霧島山周辺の地殻変動

－GEONET(電子基準点等)による連続観測結果－

顕著な地殻変動は観測されていません。

霧島山周辺　GNSS連続観測基線図

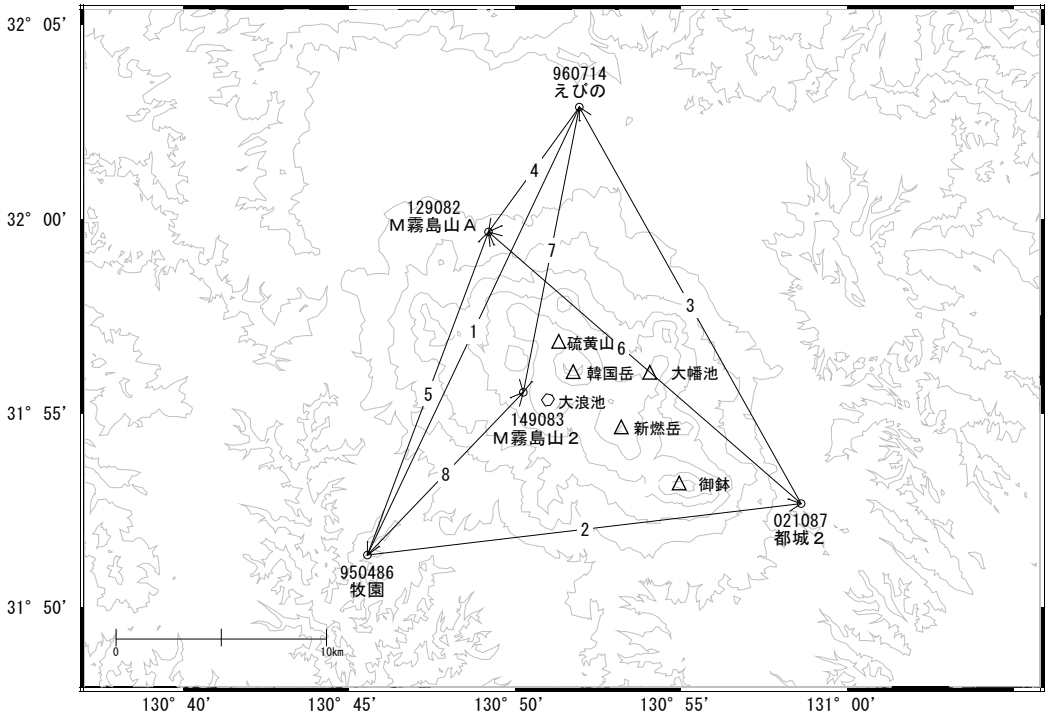

基線変化グラフ

期間: 2022-07-01～2026-07-25 JST

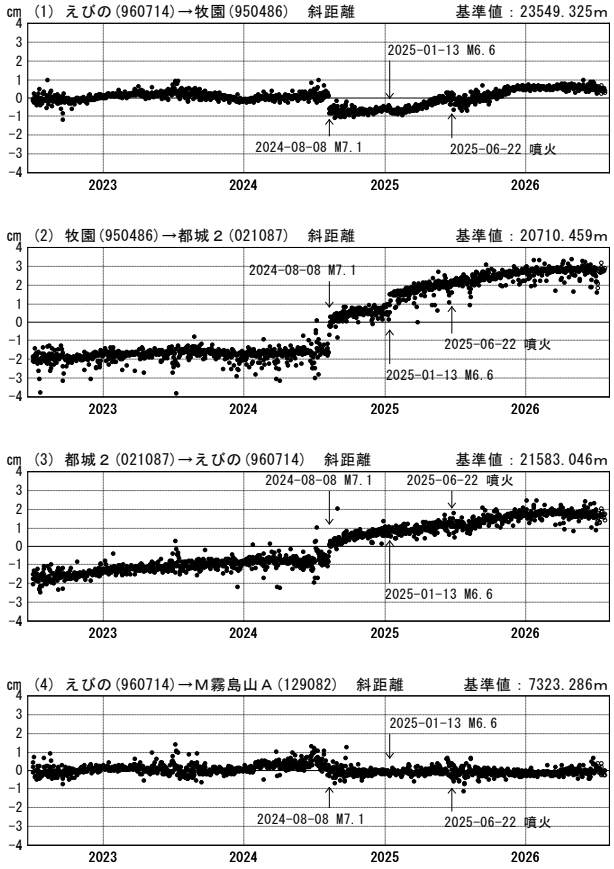

基線変化グラフ

期間: 2025-07-01～2026-07-25 JST

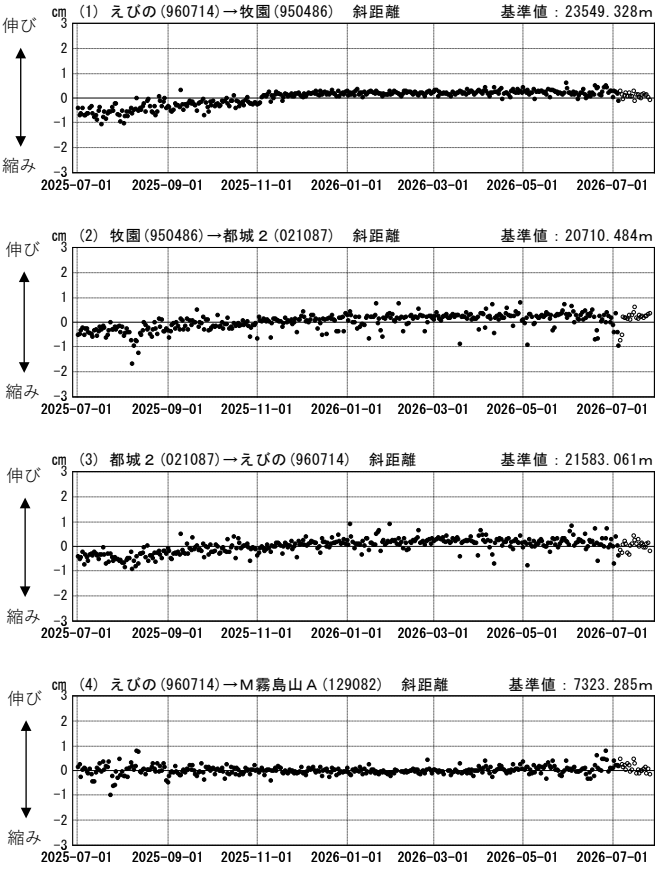

●---[F5.1:最終解]　○---[R5.1:速報解]

国土地理院

基線変化グラフ

期間: 2022-07-01～2026-07-25 JST

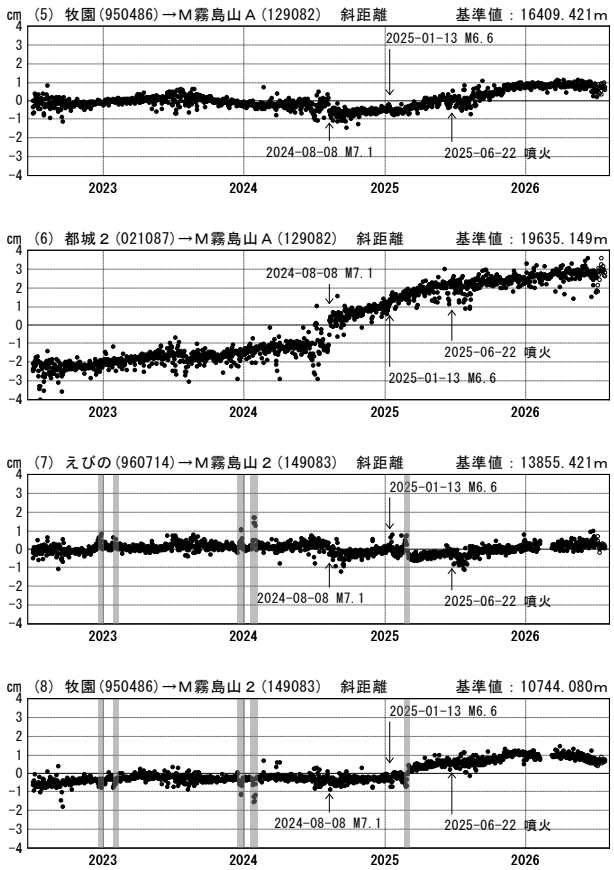

基線変化グラフ

期間: 2025-07-01～2026-07-25 JST

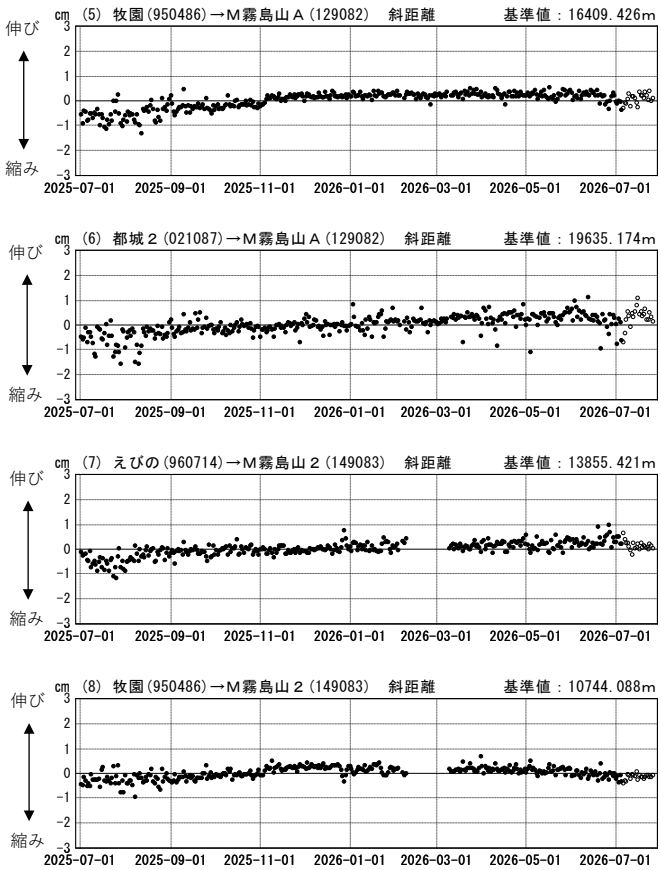

●---[F5.1:最終解]　○---[R5.1:速報解]

国土地理院

地殻変動（水平：３ヶ月）

基準期間:2026-04-16～2026-04-25[F5.1:最終解]
比較期間:2026-07-16～2026-07-25[R5.1:速報解]

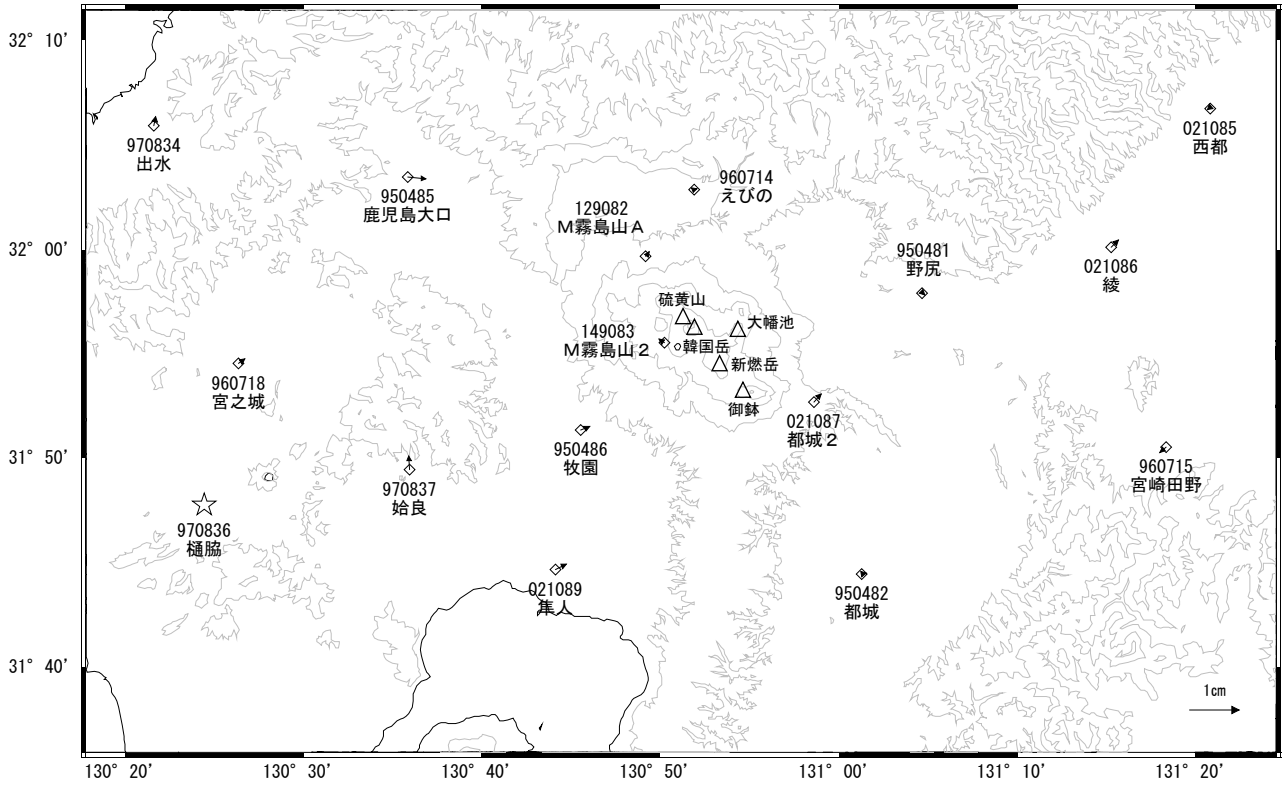

☆ 固定局:樋脇(970836)

国土地理院

（注）「M霧島山２」を含む基線では、網掛け期間に凍上（土壌の凍結による地面の隆起）による装置の傾斜に起因する急激な変動が見られます。

（注）「牧園」を含む基線では、2025年11月3日にオフセットが見られます。