# 硫黄島（いおうとう）周辺の地殻変動

－GEONET（電子基準点等）による連続観測結果－

「硫黄島１」で隆起が継続しています。

## 地殻変動（水平）

基準期間：2026-05-13～2026-05-22［F5.1：最終解］
比較期間：2026-06-13～2026-06-22［R5.1：速報解］

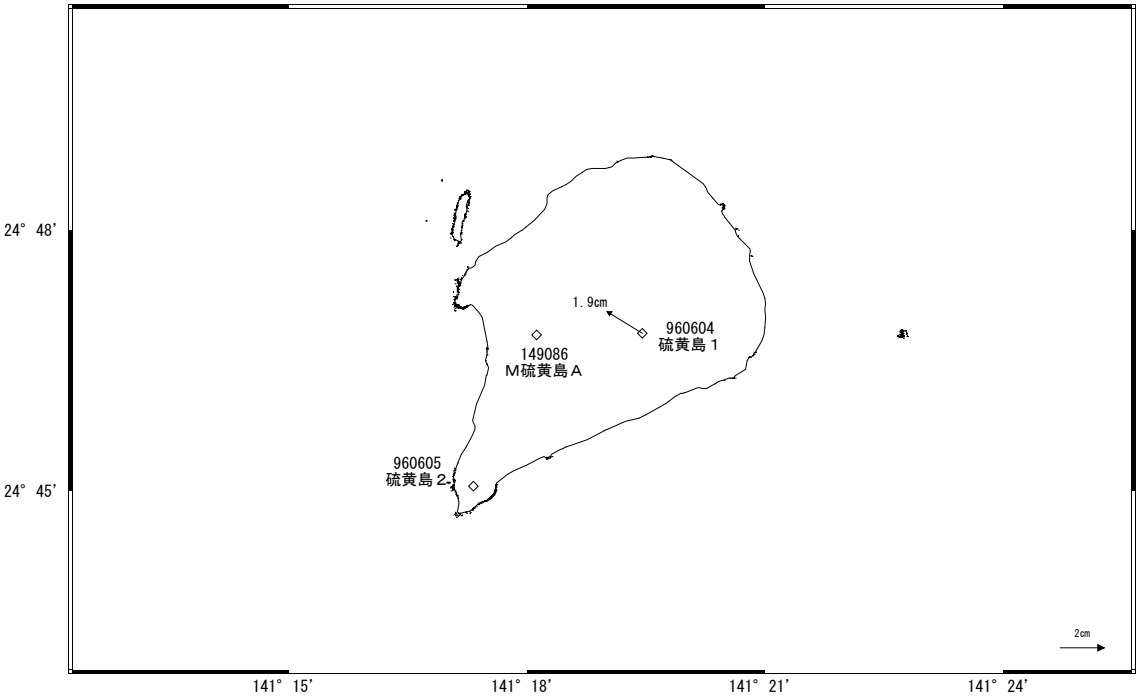


☆ 固定局：父島Ａ（052007）　　国土地理院

## 地殻変動（上下）

基準期間：2026-05-13～2026-05-22［F5.1：最終解］
比較期間：2026-06-13～2026-06-22［R5.1：速報解］

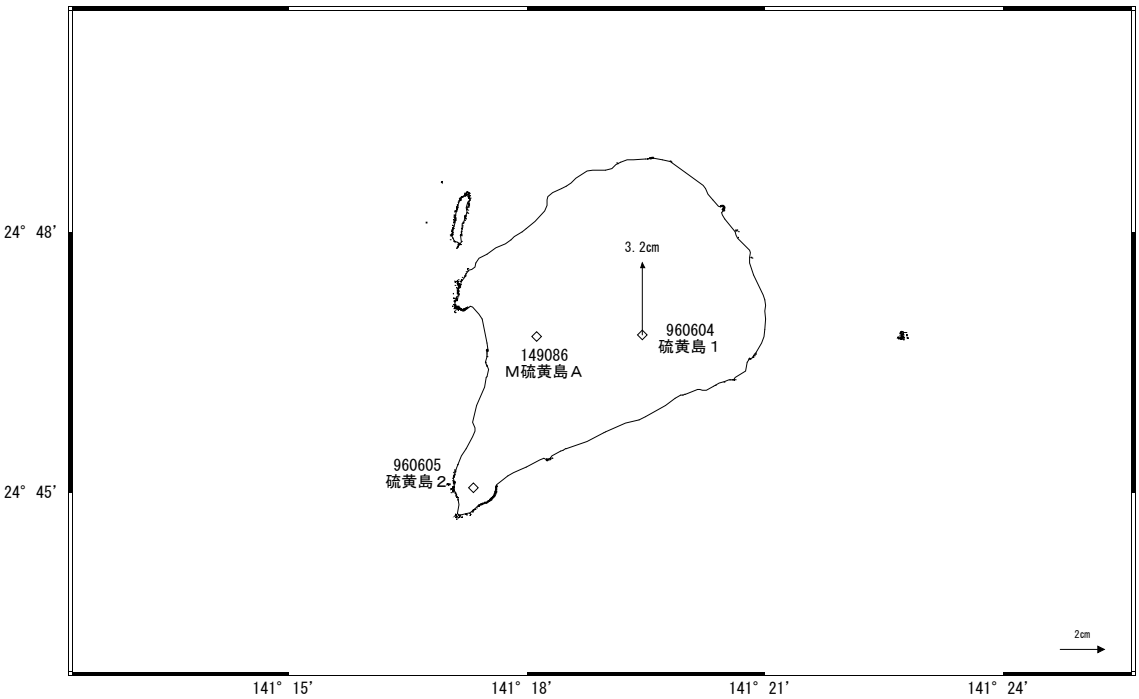


☆ 固定局：父島Ａ（052007）　　国土地理院

（注）「M硫黄島Ａ」は、2026年4月1日からデータが取得できていません。
（注）「硫黄島２」は、2026年5月17日からデータが取得できていません。

# 硫黄島周辺　GNSS連続観測基線図

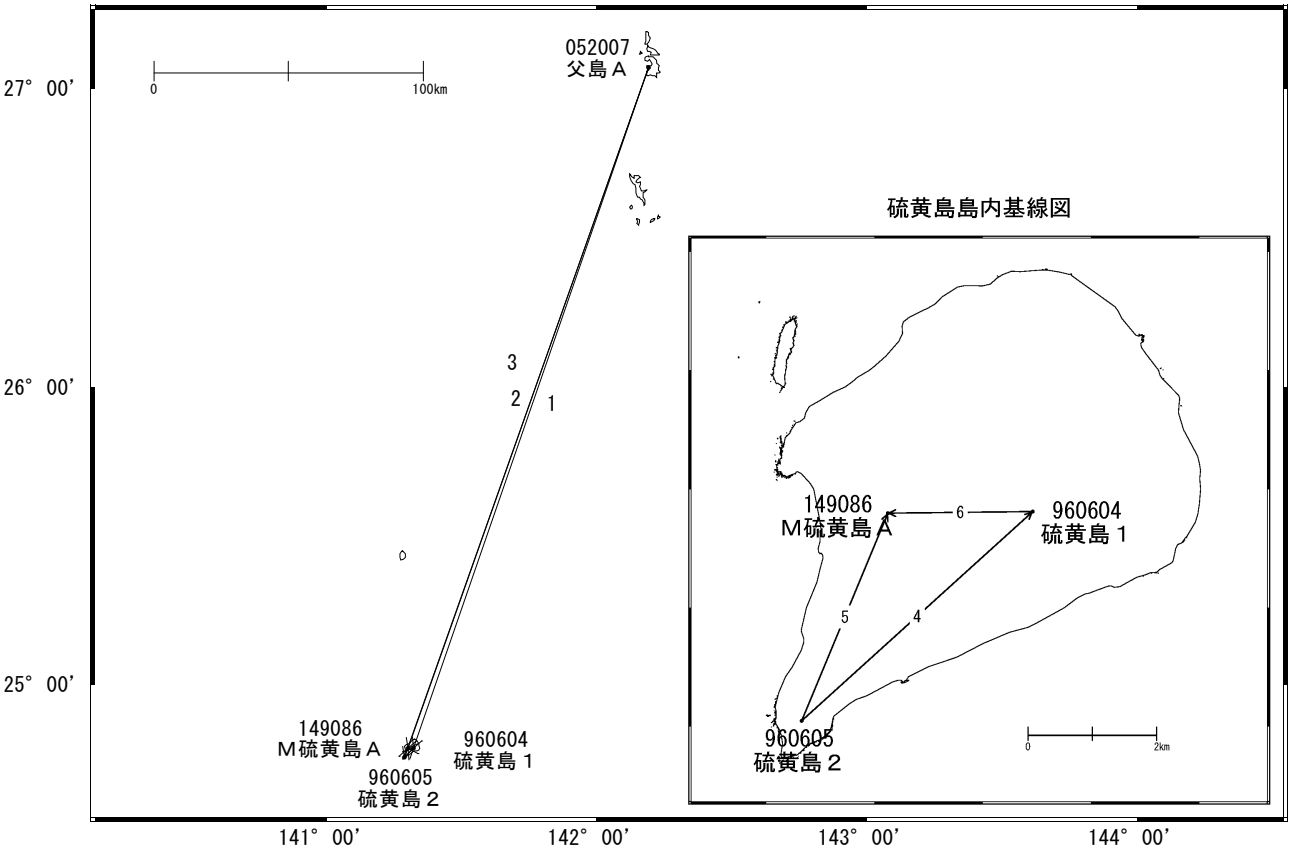


## 成分変化グラフ

期間: 2012-01-01～2026-06-22 JST

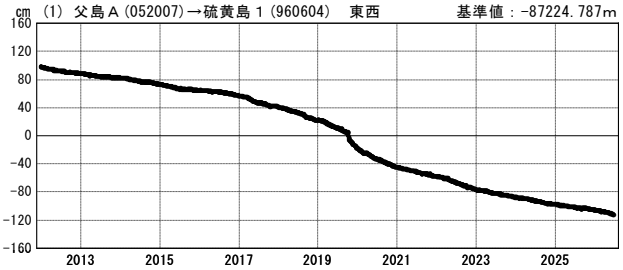


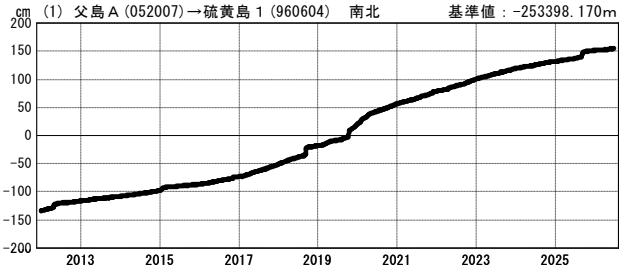


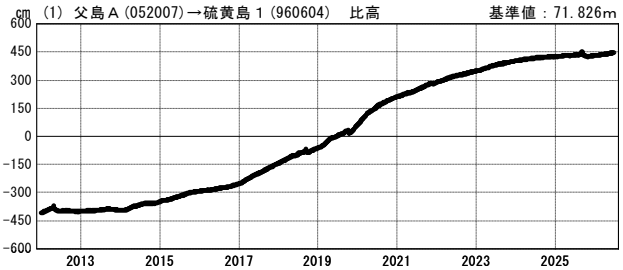


## 成分変化グラフ

期間: 2025-06-01～2026-06-22 JST

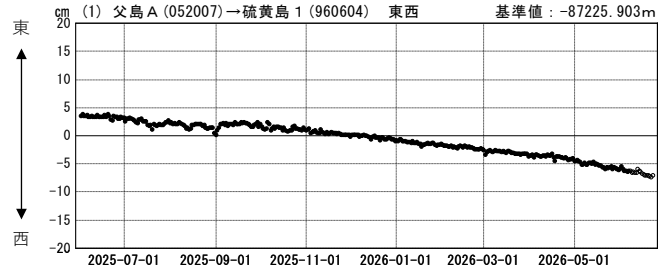


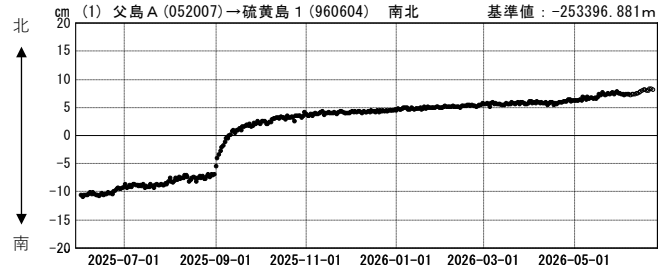


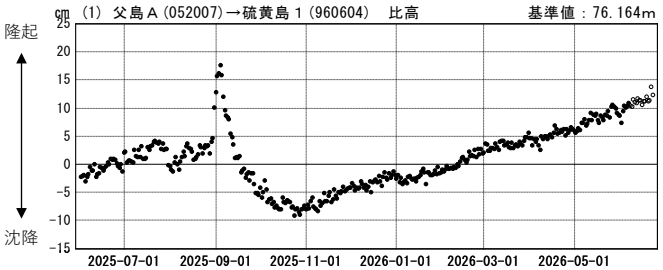


●---[F5.1:最終解]　○---[R5.1:速報解]

国土地理院

## 成分変化グラフ

期間: 2012-01-01～2026-06-22 JST

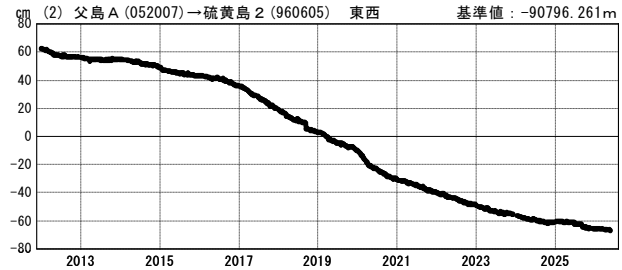


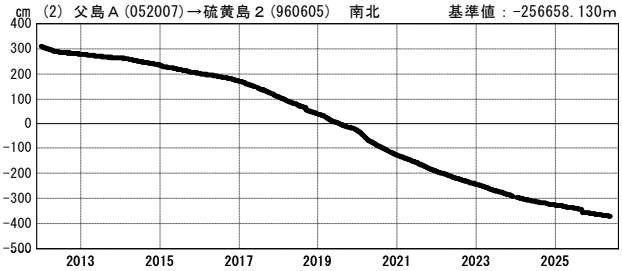


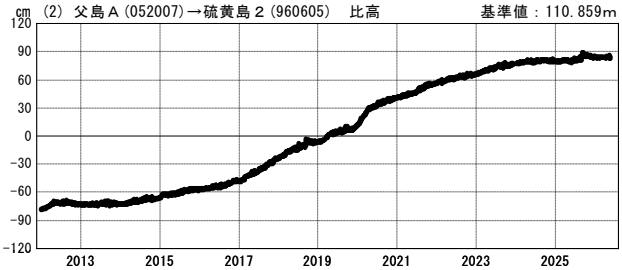


## 成分変化グラフ

期間: 2025-06-01～2026-06-22 JST

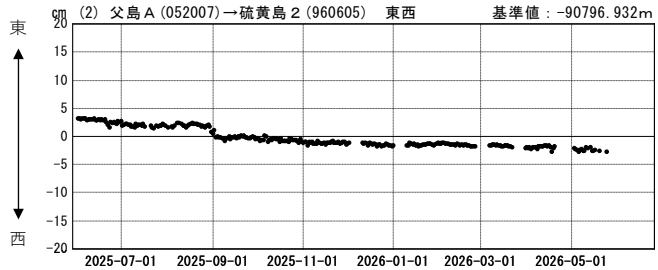


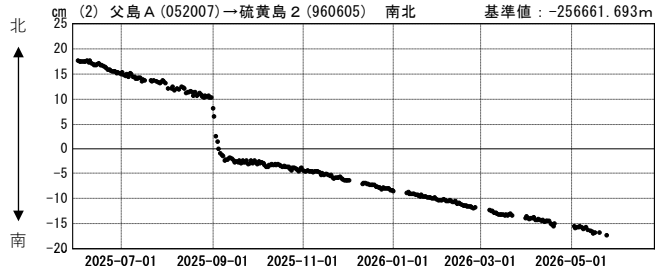


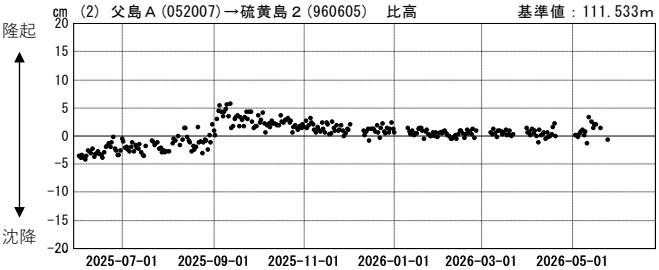


●---[F5.1:最終解]　○---[R5.1:速報解]

国土地理院

## 成分変化グラフ

期間: 2012-01-01～2026-06-22 JST

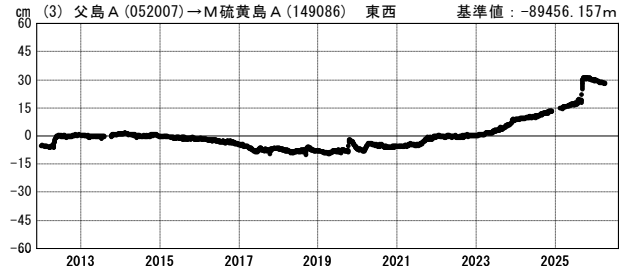


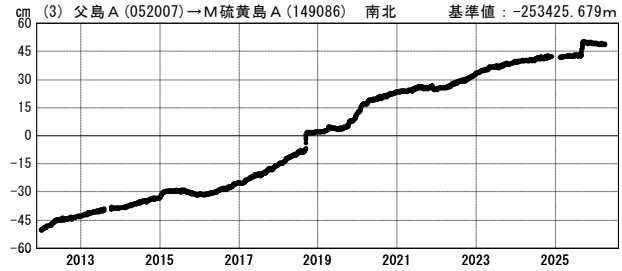


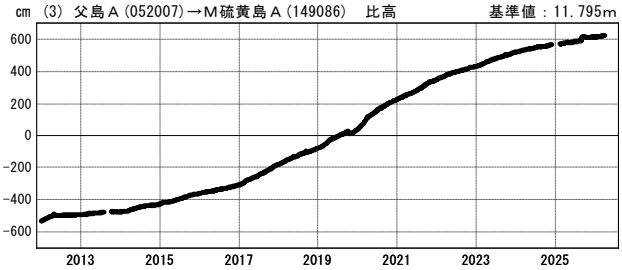


## 成分変化グラフ

期間: 2025-06-01～2026-06-22 JST

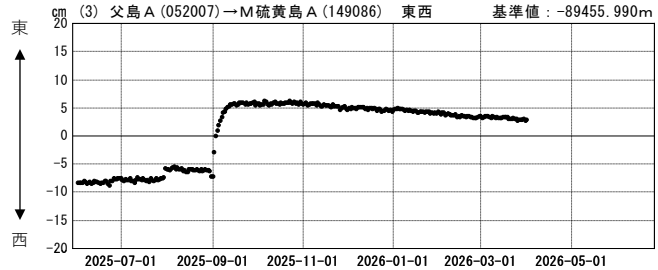


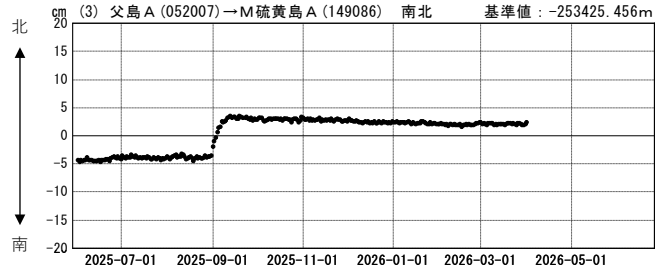


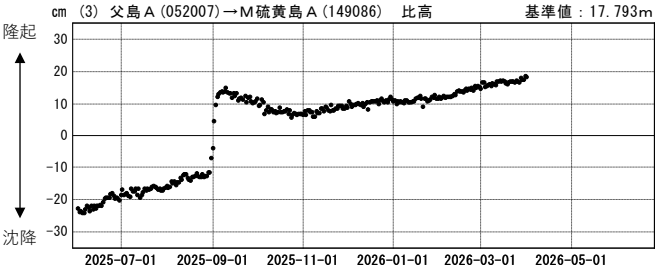


●---[F5.1:最終解]　○---[R5.1:速報解]

国土地理院

（注）「M硫黄島A」は、2026年4月1日からデータが取得できていません。
（注）「硫黄島２」は、2026年5月17日からデータが取得できていません。

## 成分変化グラフ

期間: 2012-01-01～2026-06-22 JST

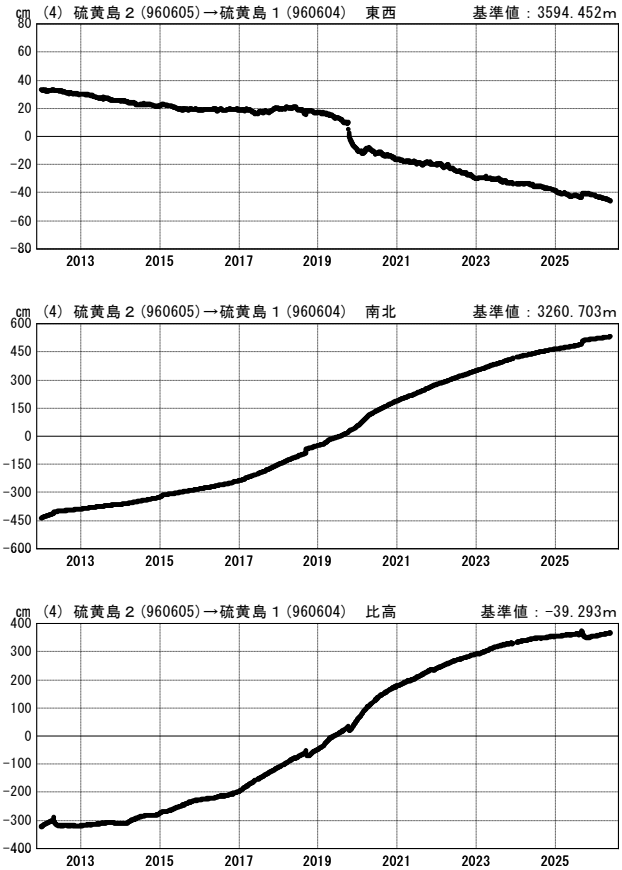


## 成分変化グラフ

期間: 2025-06-01～2026-06-22 JST

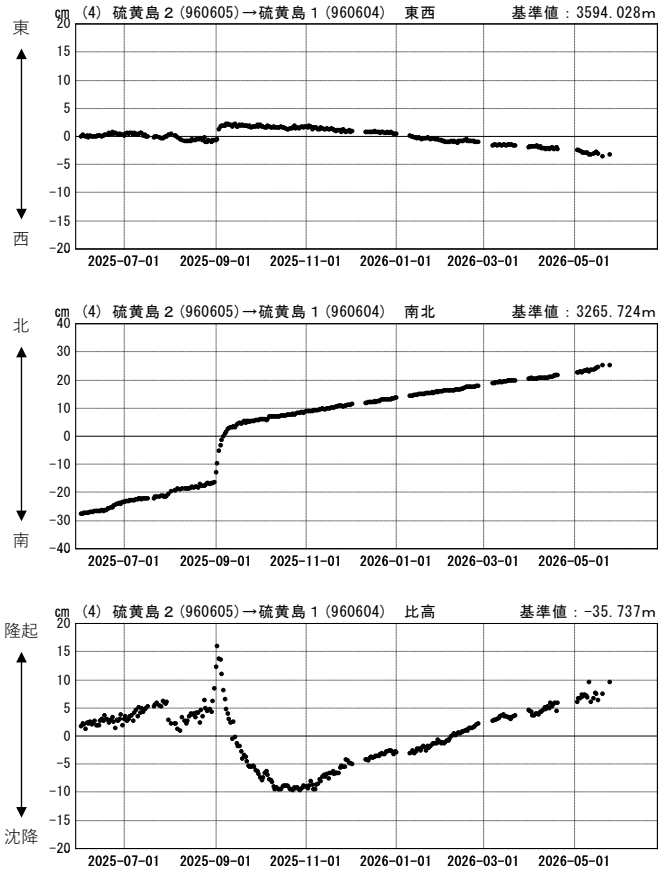


●---[F5.1:最終解]　○---[R5.1:速報解]

国土地理院

## 成分変化グラフ

期間: 2012-01-01～2026-06-22 JST

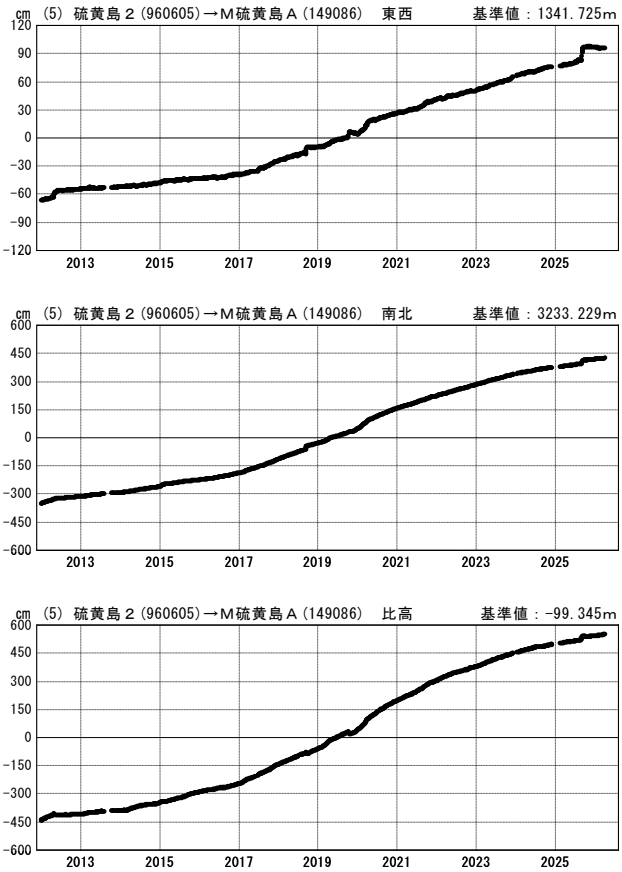


## 成分変化グラフ

期間: 2025-06-01～2026-06-22 JST

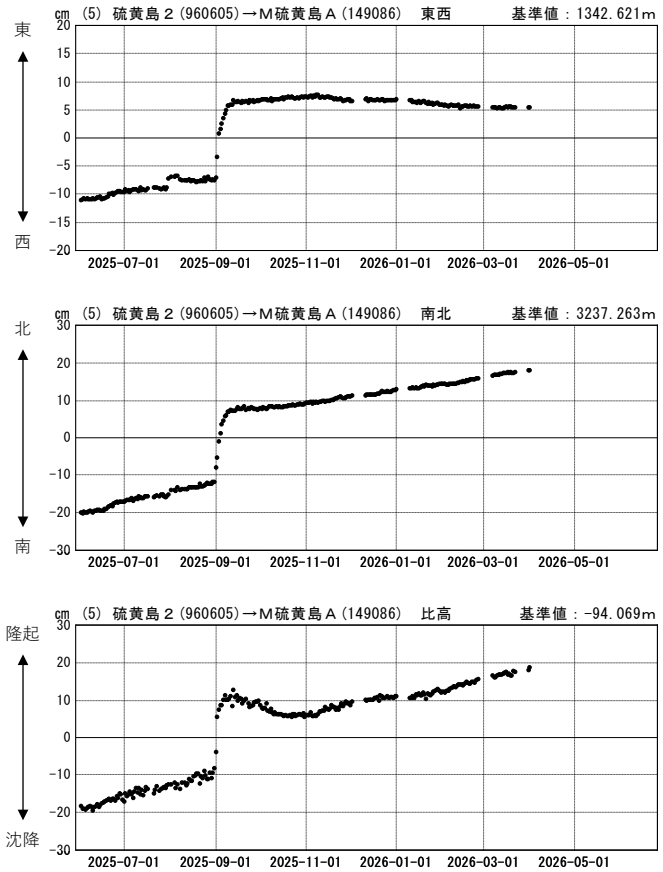


●---[F5.1:最終解]　○---[R5.1:速報解]

国土地理院

# 成分変化グラフ

期間: 2012-01-01～2026-06-22 JST

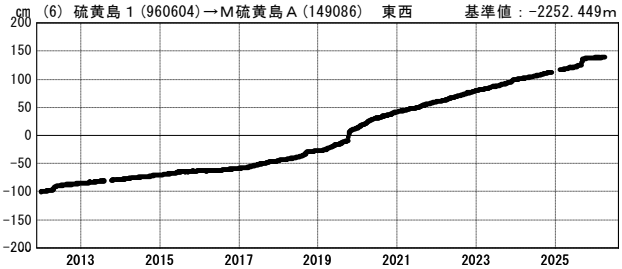


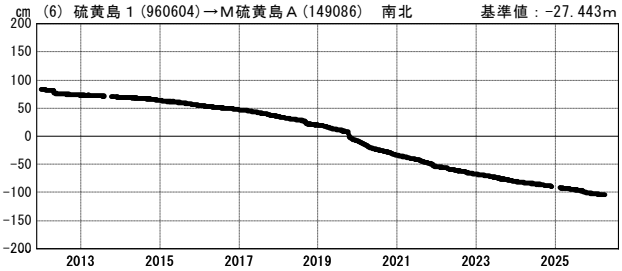


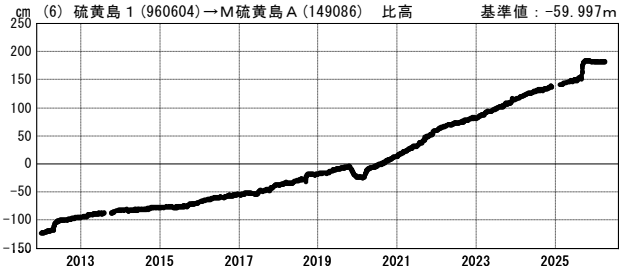


# 成分変化グラフ

期間: 2025-06-01～2026-06-22 JST

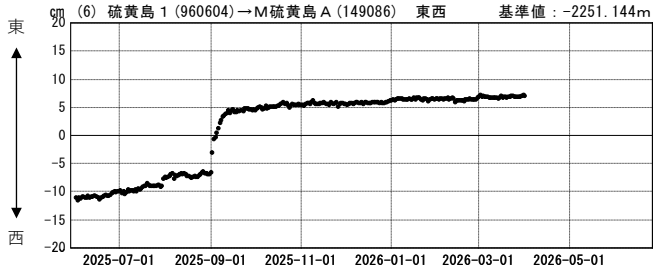


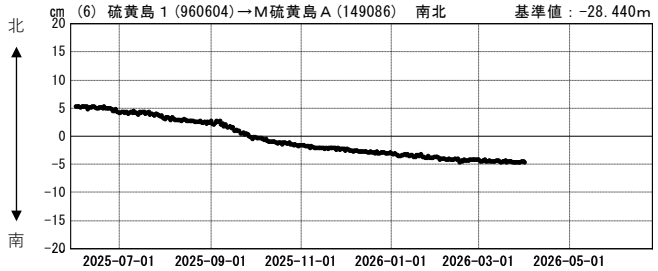


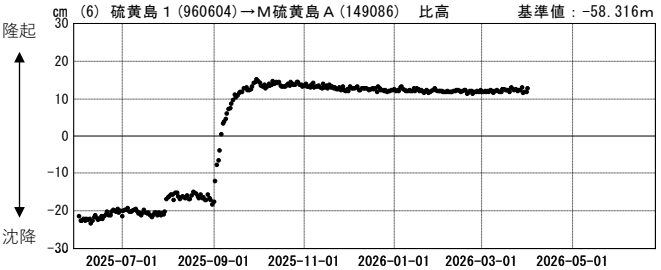


●---[F5.1:最終解]　○---[R5.1:速報解]

国土地理院