雌阿寒岳周辺の地殻変動

－GEONET（電子基準点等）による連続観測結果－

「阿寒１」－「阿寒２」の基線で2025年９月頃からわずかな伸びが見られます。

雌阿寒岳・雄阿寒岳周辺　GNSS連続観測基線図

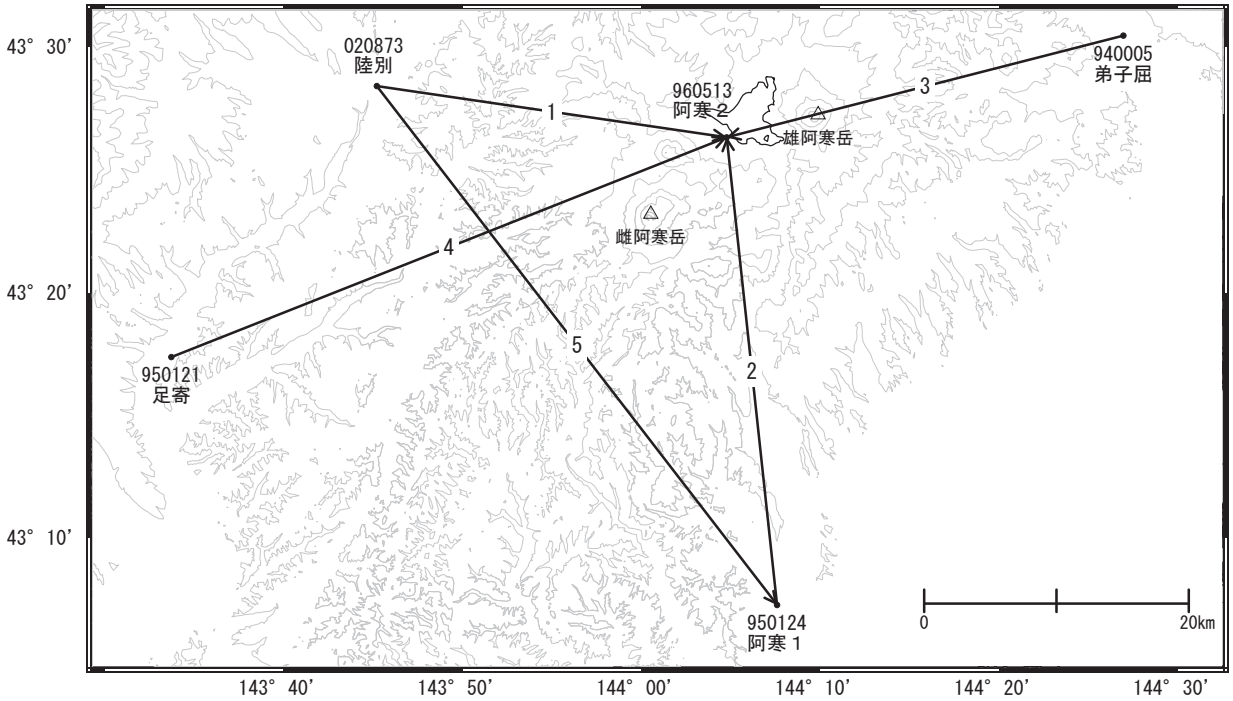

基線変化グラフ

期間：2022-03-01～2026-03-21 JST

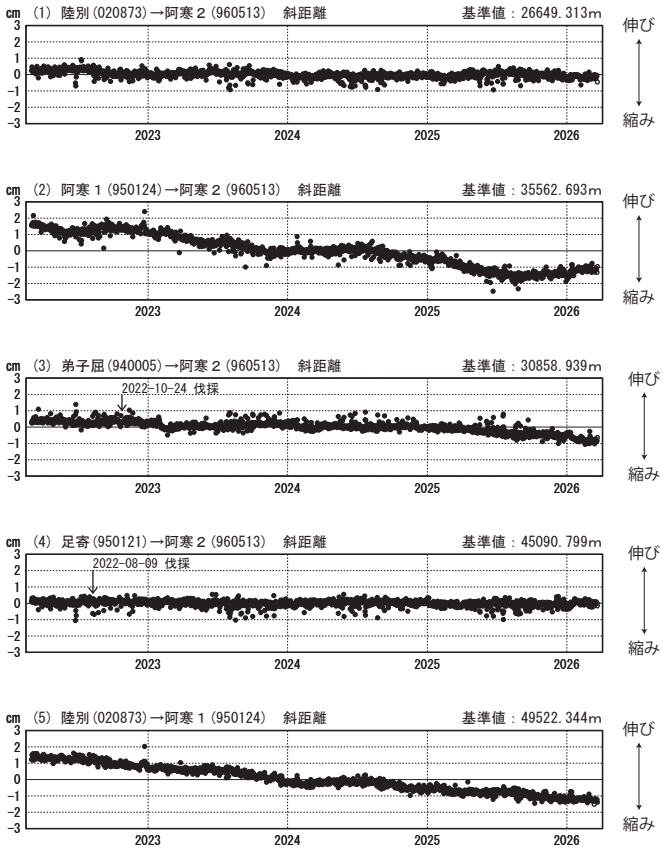

伸び

縮み

基線変化グラフ

期間：2025-03-01～2026-03-21 JST

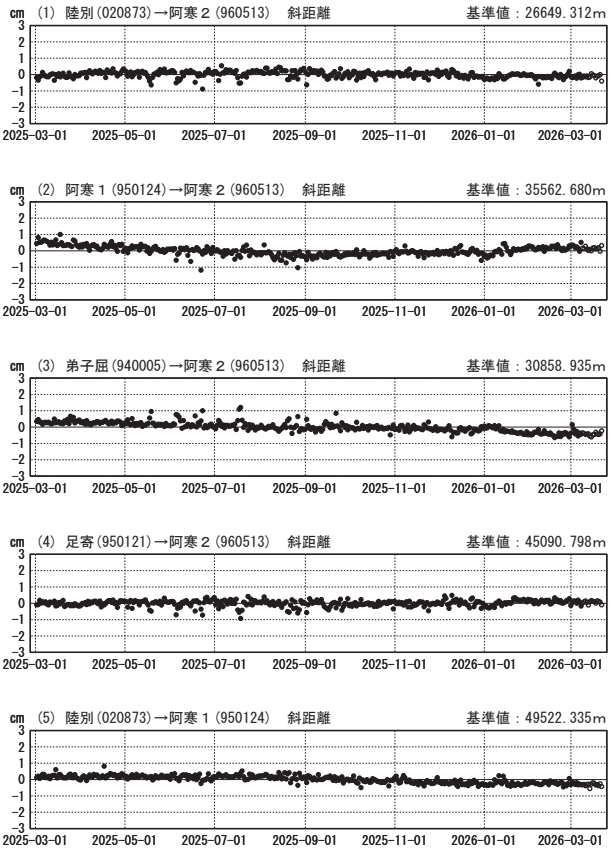

伸び

縮み

●---[F5.1:最終解]　○---[R5.1:速報解]

国土地理院