トカラ列島近海の地震活動に伴う地殻変動（暫定）

一連の地震活動に伴い地殻変動が観測されている.

地殻変動（水平）

基準期間:2025-06-01～2025-06-07[F5:最終解]
比較期間:2026-01-28～2026-01-30[R5:速報解]

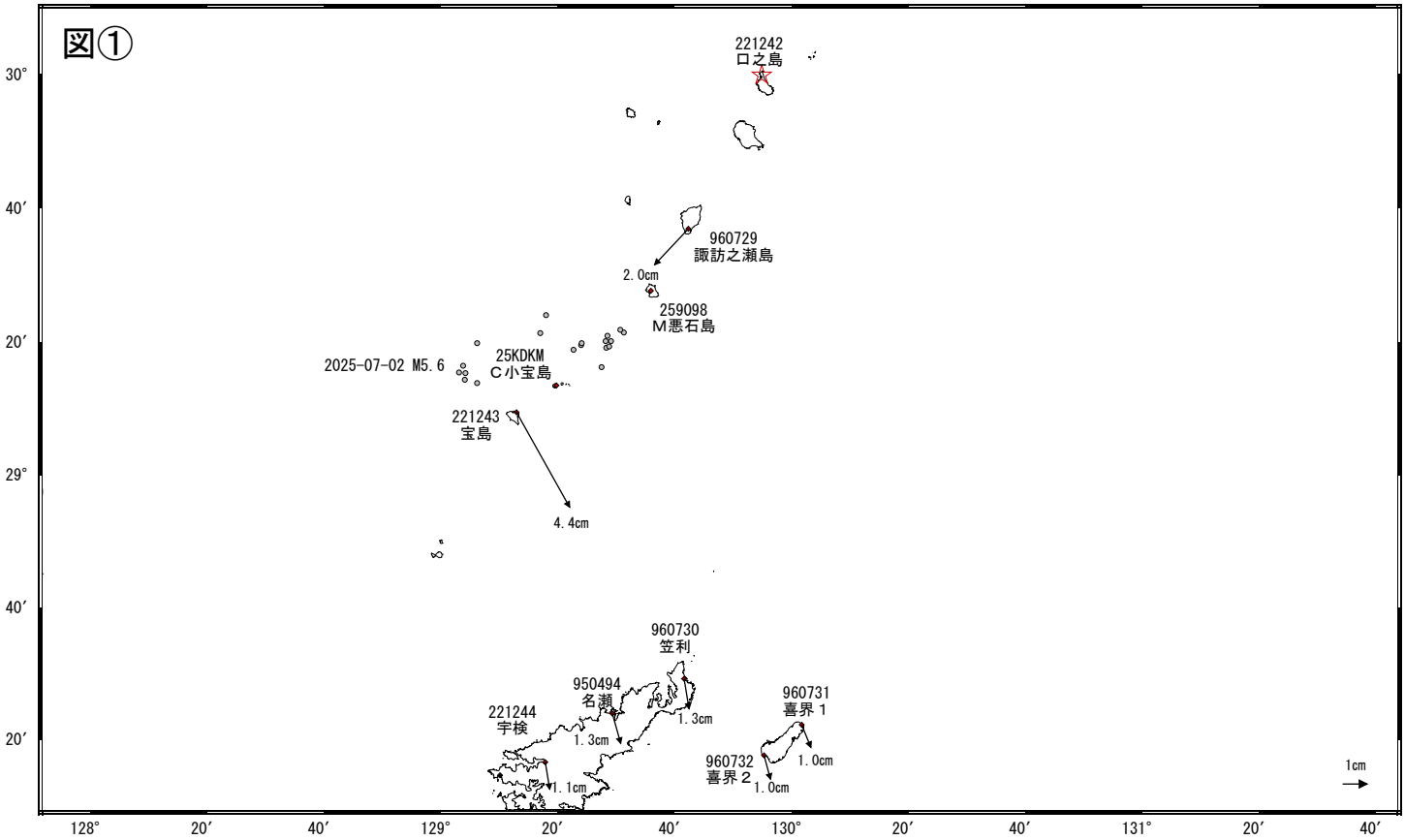

● 震央（M5以上）
☆ 固定局:口之島(221242)（鹿児島県）

成分変化グラフ

期間: 2025-05-01～2026-01-30 JST

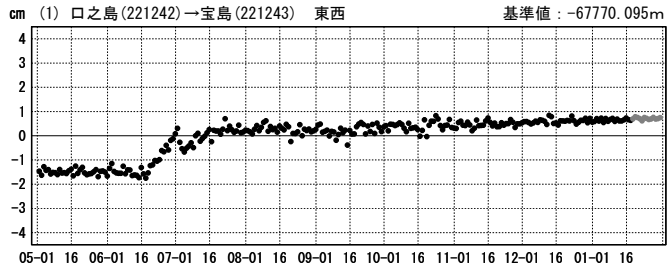

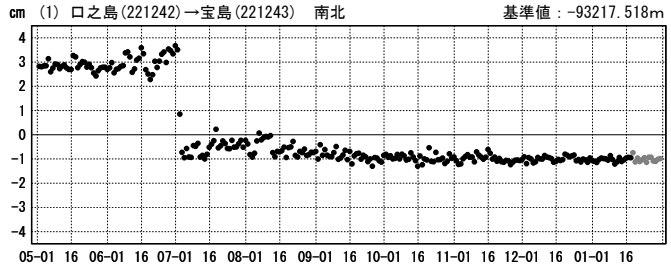

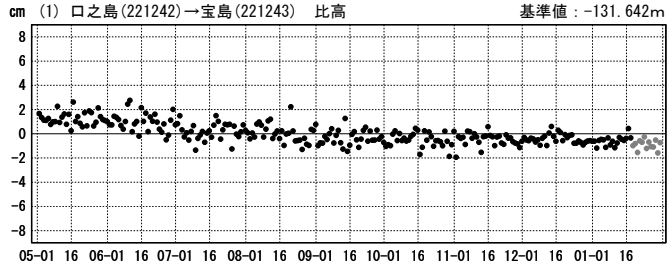

期間: 2025-05-01～2026-01-30 JST

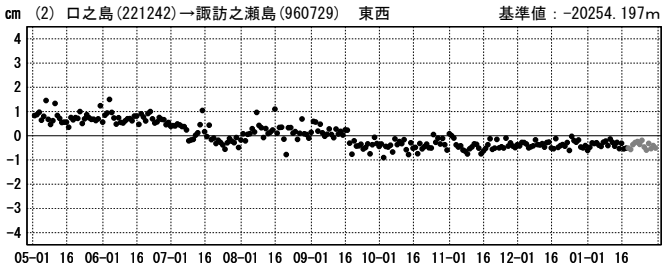

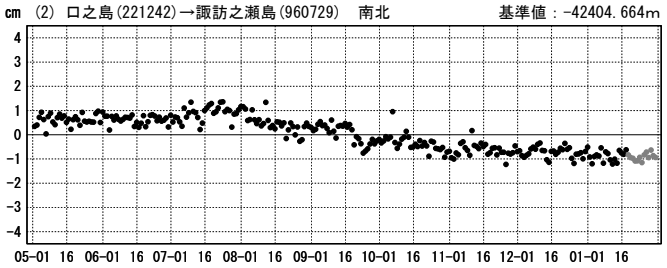

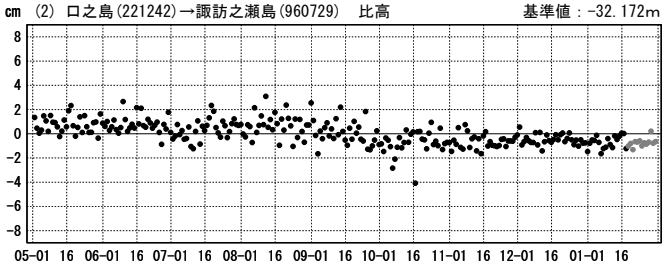

●---[F5:最終解] ●---[R5:速報解]

国土地理院

※M悪石島、C小宝島は基準期間のデータが存在しない。

成分変化グラフ

期間: 2025-05-01～2026-01-30 JST

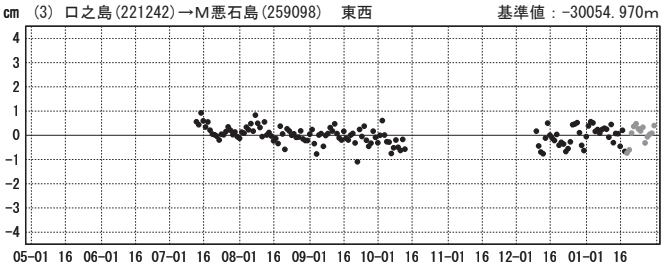

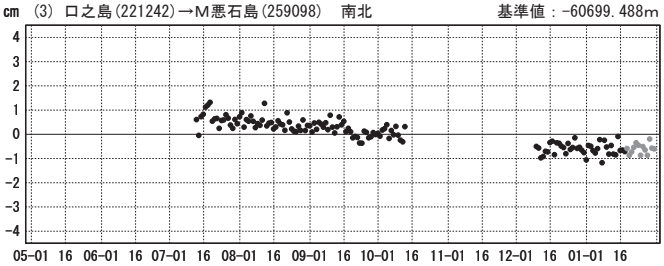

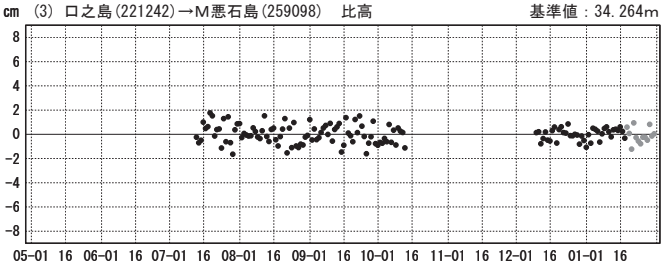

期間: 2025-05-01～2026-01-30 JST

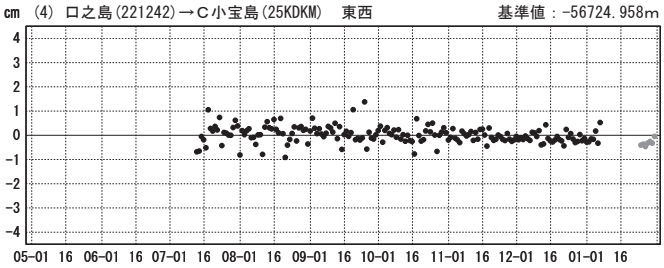

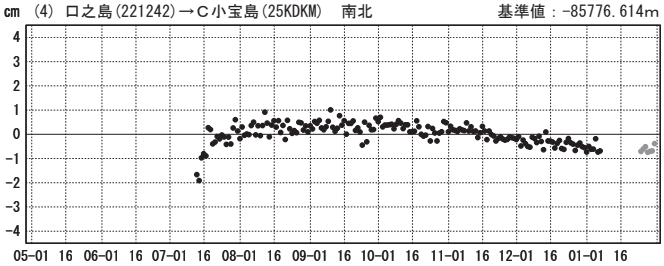

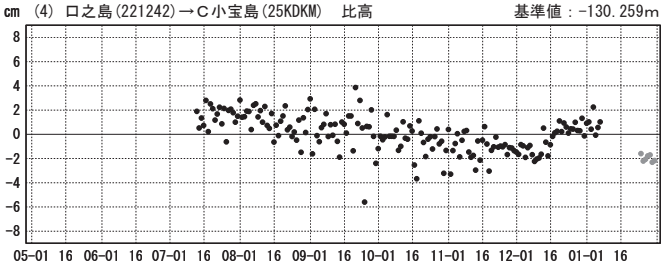

●---[F5:最終解]　●---[R5:速報解]

※M悪石島は2025年10月13日から12月8日までのデータが存在しない。
※C小宝島は2026年1月6日から1月23日までのデータが存在しない。

国土地理院

7月2日 15時26分の地震(M5.6 最大震度５弱)前までの地殻変動（暫定）

基準期間:2025-06-01 00:00～2025-06-07 23:59[F5:最終解]
比較期間:2025-07-02 03:00～2025-07-02 11:59[Q5:迅速解]

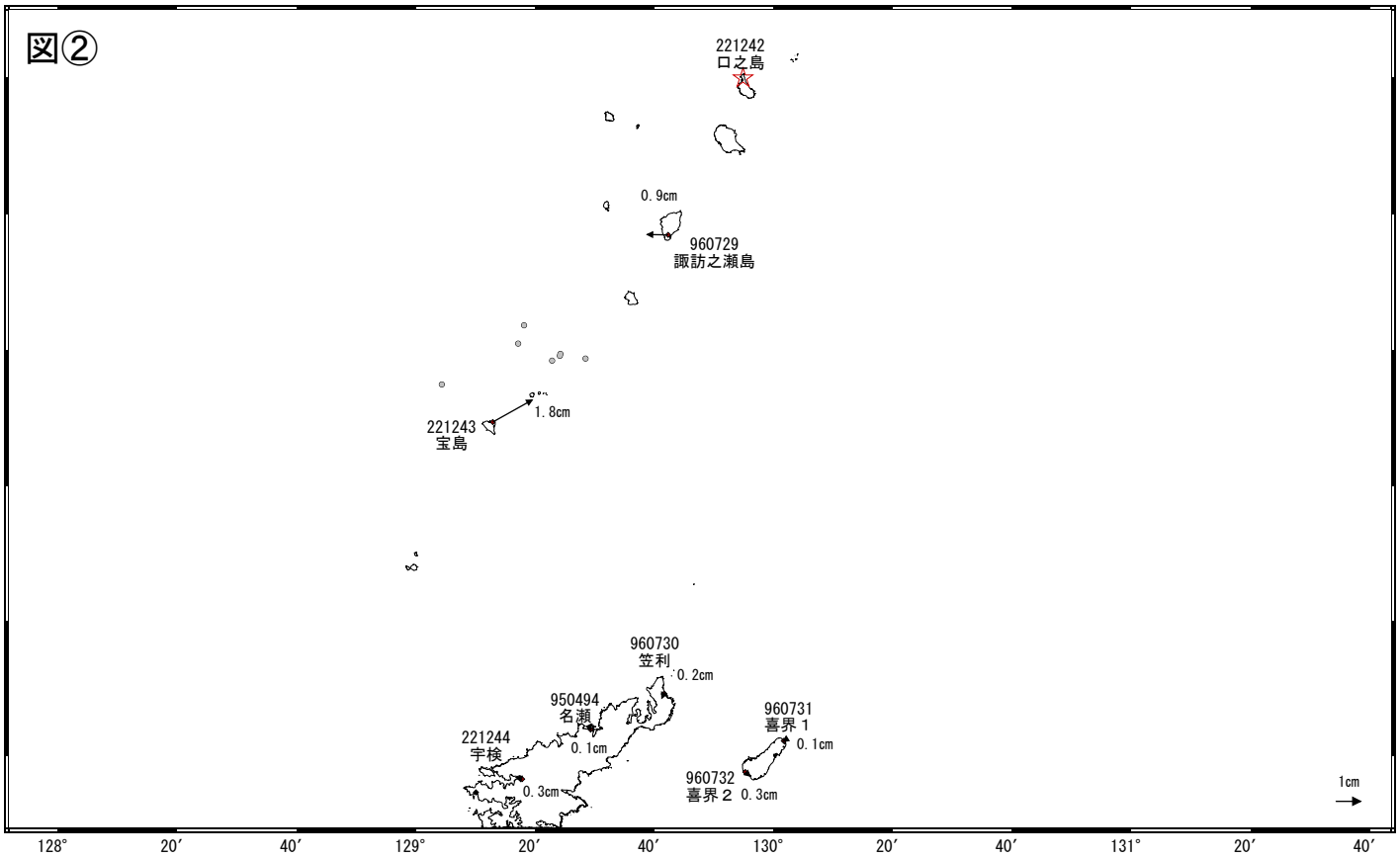

● 震央（M5以上）
☆ 固定局:口之島(221242)

7月2日 15時26分の地震(M5.6 最大震度５弱)前後の地殻変動（暫定）

基準期間:2025-07-02 03:00～2025-07-02 11:59[Q5:迅速解]
比較期間:2025-07-03 03:00～2025-07-03 14:59[Q5:迅速解]

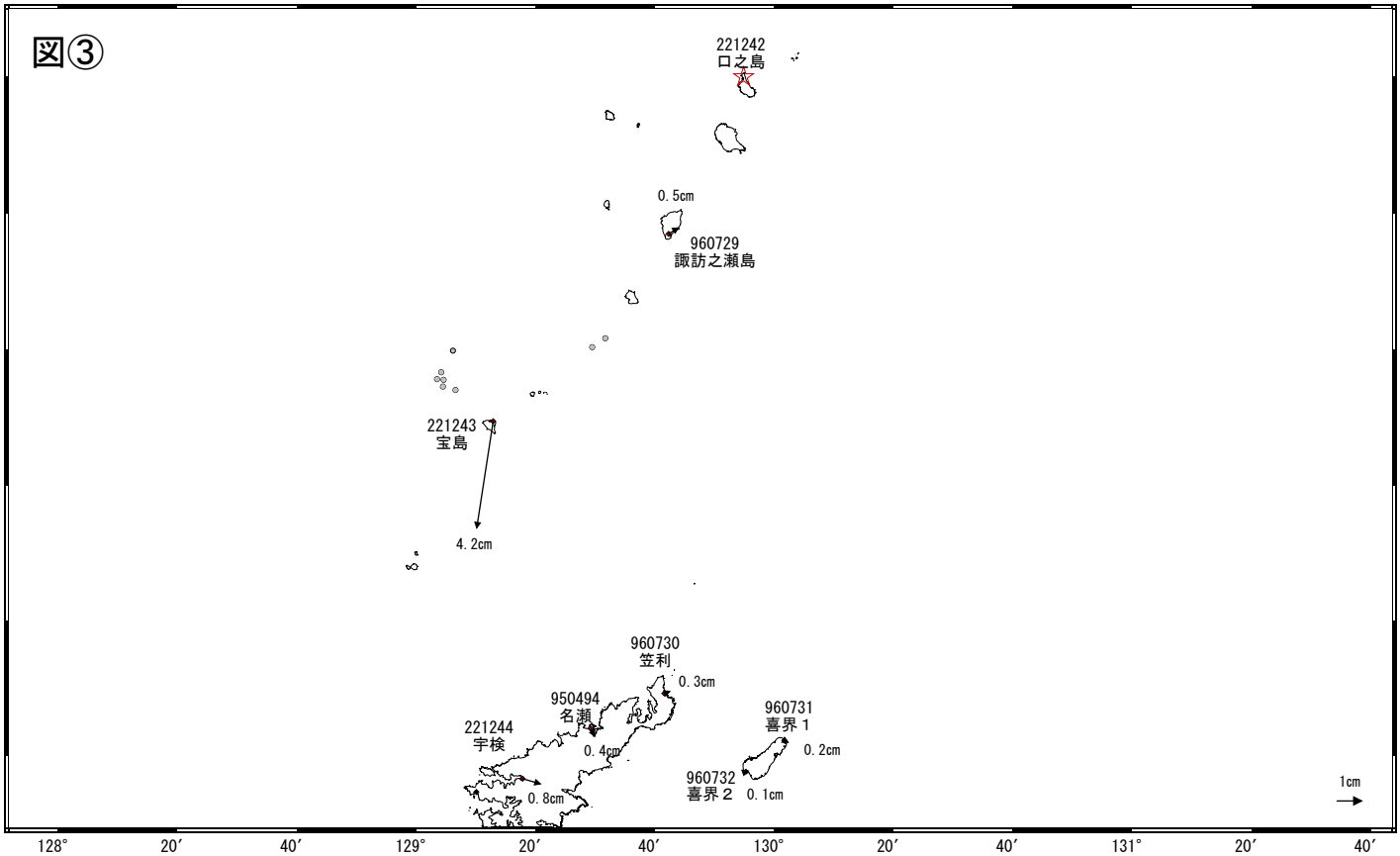

● 震央（M5以上）
☆ 固定局:口之島(221242)

※諏訪之瀬島で見られる動きは、この地震活動と関連したものであるかは不明。

国土地理院

7月4日から7月22日の地殻変動

基準期間:2025-07-04～2025-07-04[F5:最終解]
比較期間:2025-07-20～2025-07-22[F5:最終解]

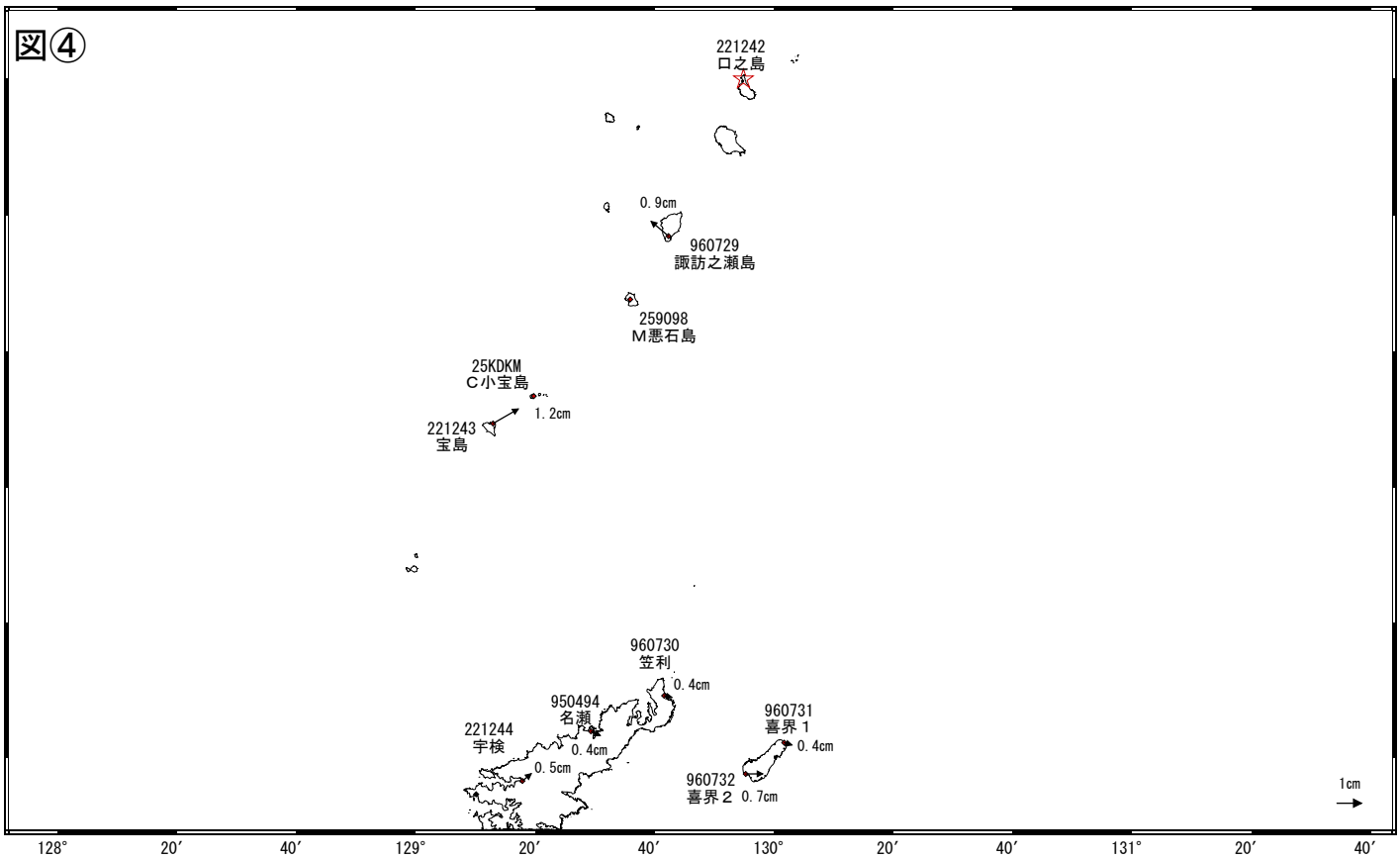

震央（M5以上）
☆ 固定局:口之島(221242)
※M悪石島、C小宝島は基準期間のデータが存在しない。
※諏訪之瀬島で見られる動きが地震活動と関連したものであるかは不明である。

最近1か月の地殻変動（暫定）

基準期間:2025-12-28～2025-12-30[F5:最終解]
比較期間:2026-01-28～2026-01-30[R5:速報解]

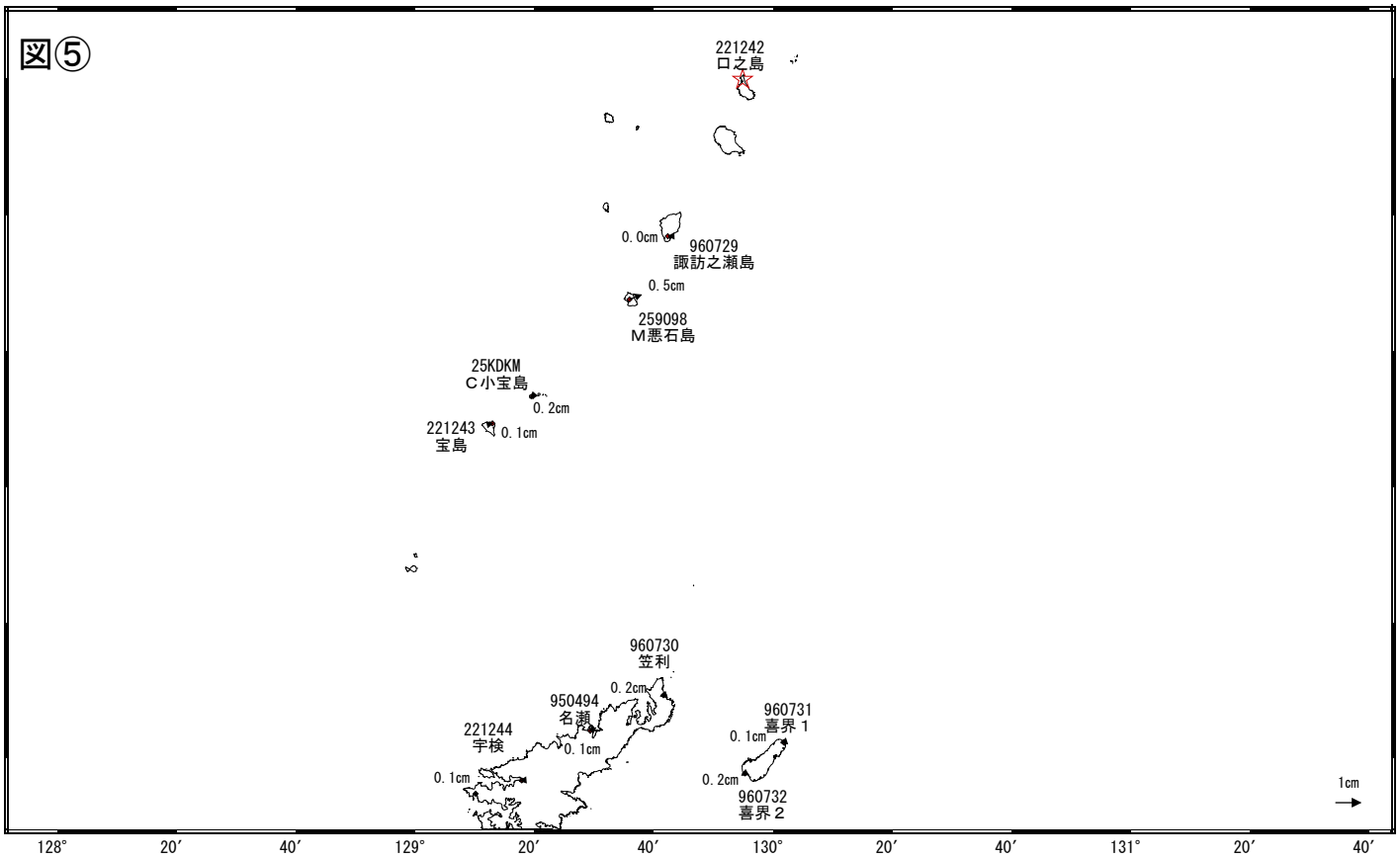

震央（M5以上）
☆ 固定局:口之島(221242)

国土地理院

トカラ列島近海の地震活動に伴う地殻変動（暫定）

基線図

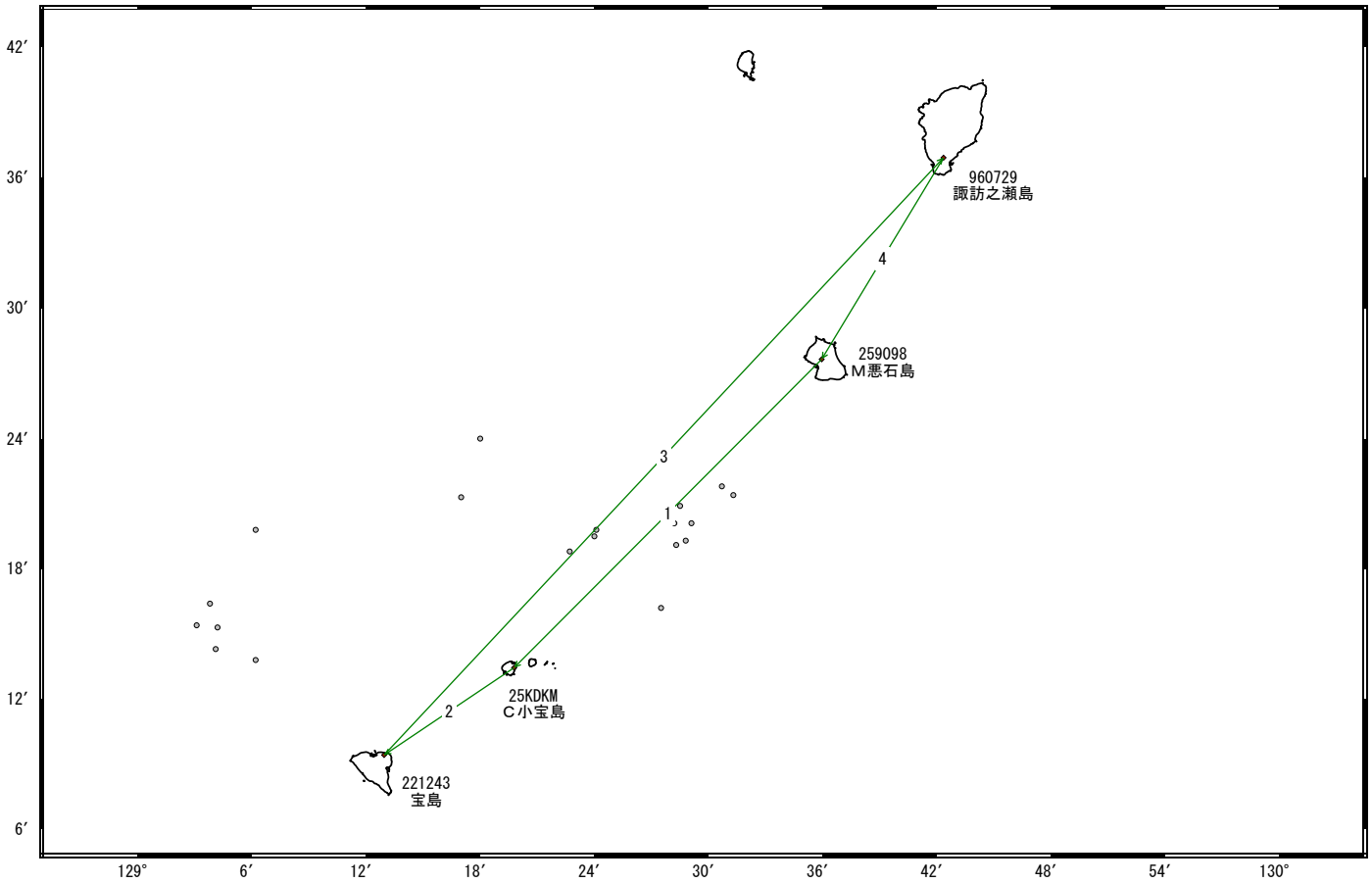

● 震央（M5以上）

基線変化グラフ

期間: 2025-06-15～2026-01-31 JST

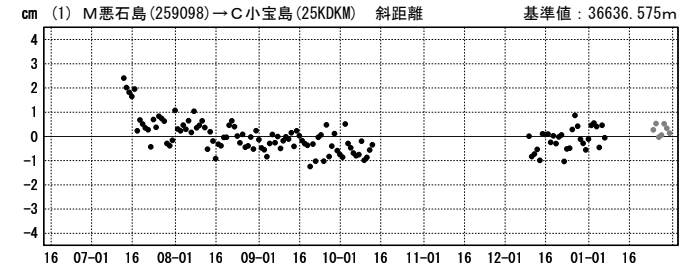

期間: 2025-06-15～2026-01-31 JST

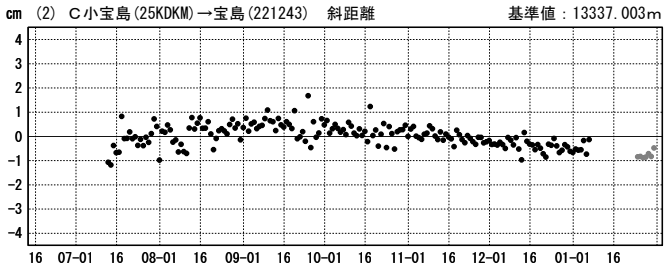

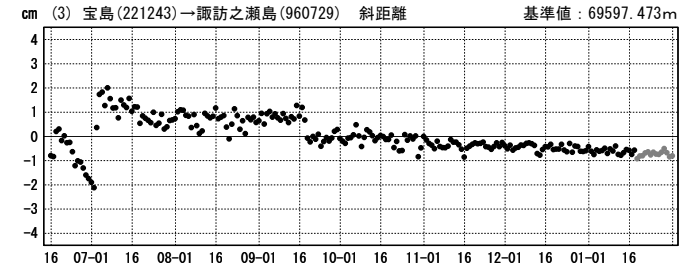

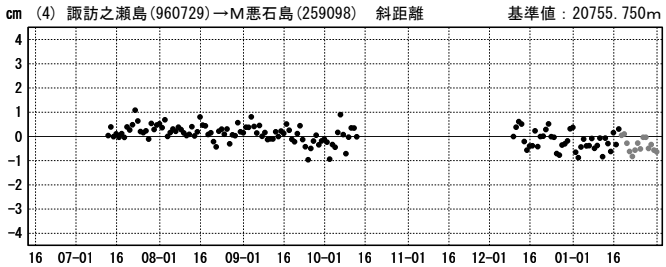

●---[F5:最終解]　●---[R5:速報解]

※Ｍ悪石島は2025年10月13日から12月8日までのデータが存在しない。
※Ｃ小宝島は2026年1月6日から1月23日までのデータが存在しない。

国土地理院