霧島山周辺の地殻変動

－GEONET(電子基準点等)による連続観測結果－

「えびの」－「牧園」等の基線で2025年３月頃から見られていた
わずかな伸びは、2025年９月頃から停滞しています。

霧島山周辺　GNSS連続観測基線図

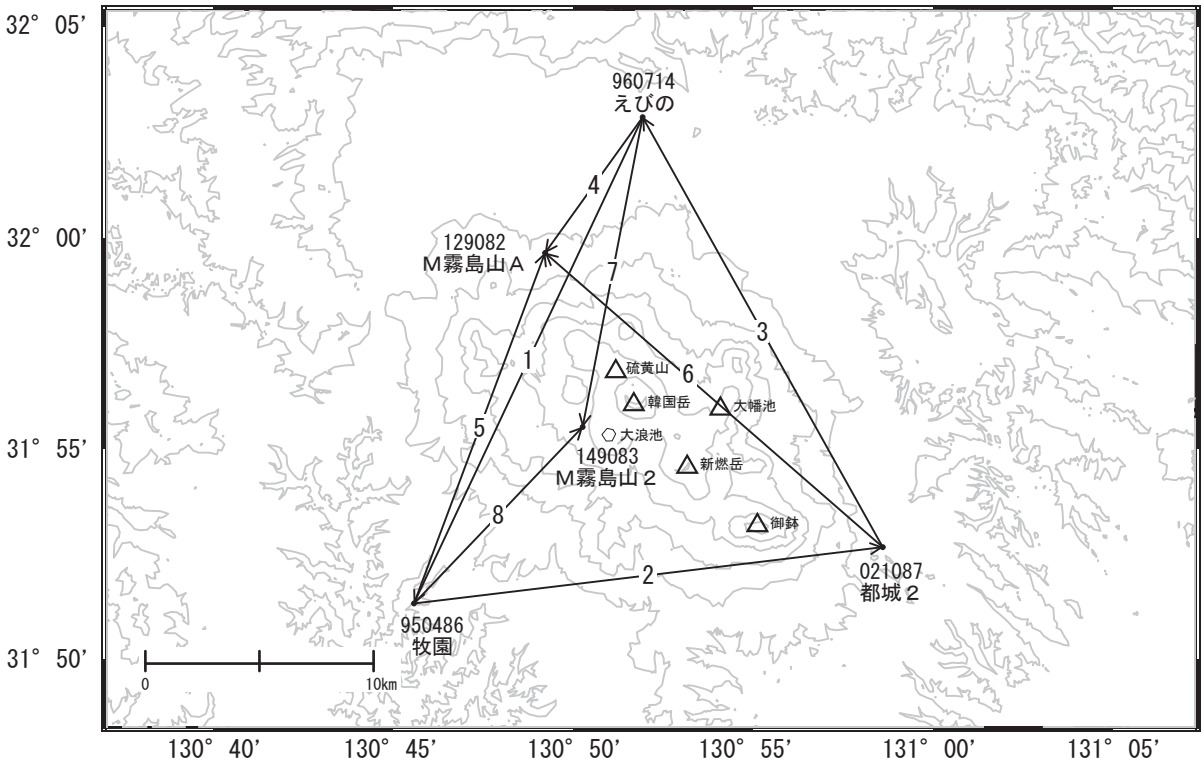

基線変化グラフ

期間: 2022-01-01～2026-01-24 JST

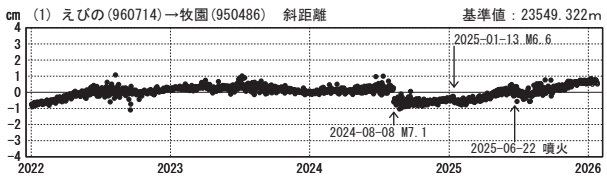

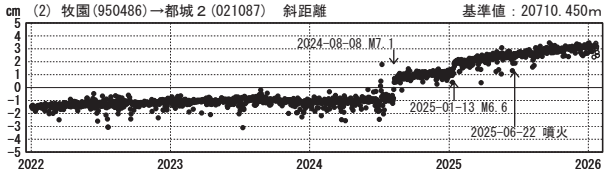

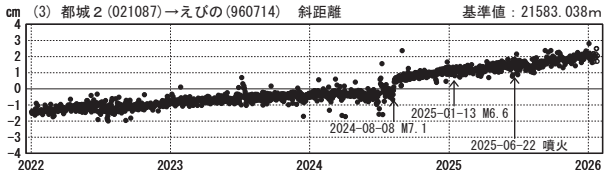

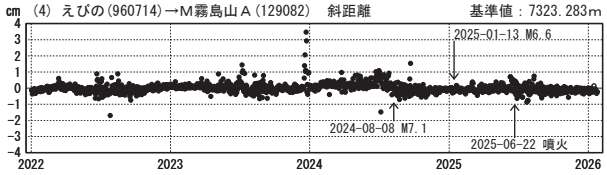

伸び

縮み

基線変化グラフ

期間: 2025-01-01～2026-01-24 JST

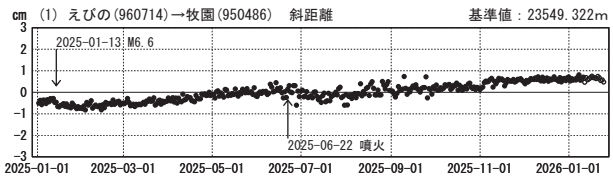

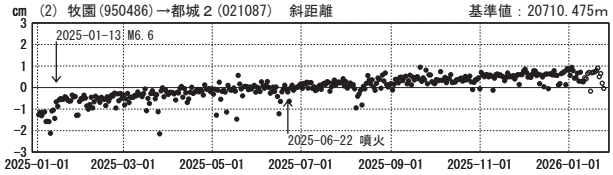

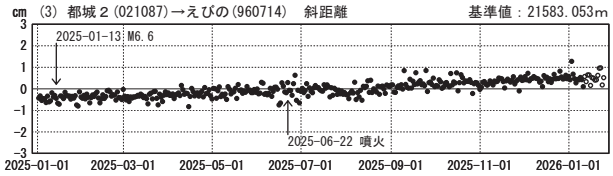

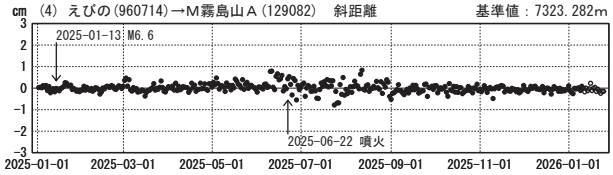

●---[F5:最終解]　○---[R5:速報解]

国土地理院

基線変化グラフ

期間: 2022-01-01～2026-01-24 JST

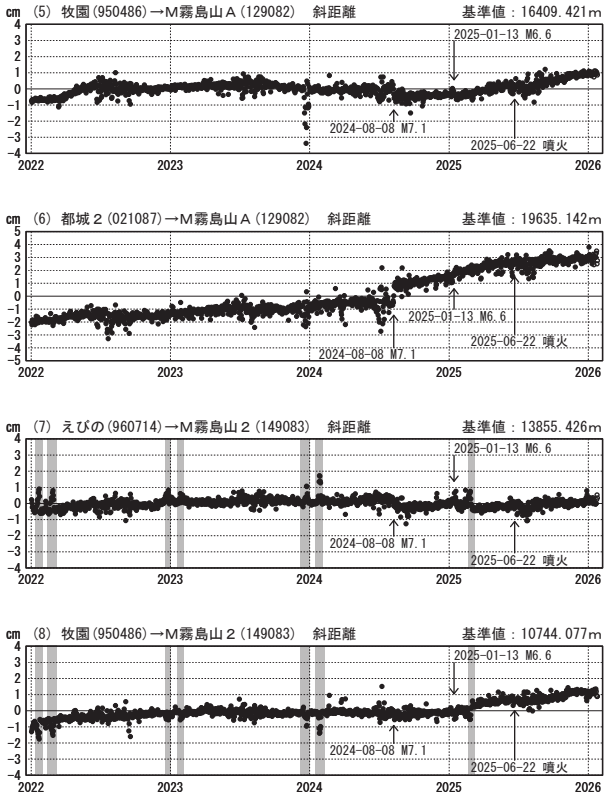

基線変化グラフ

期間: 2025-01-01～2026-01-24 JST

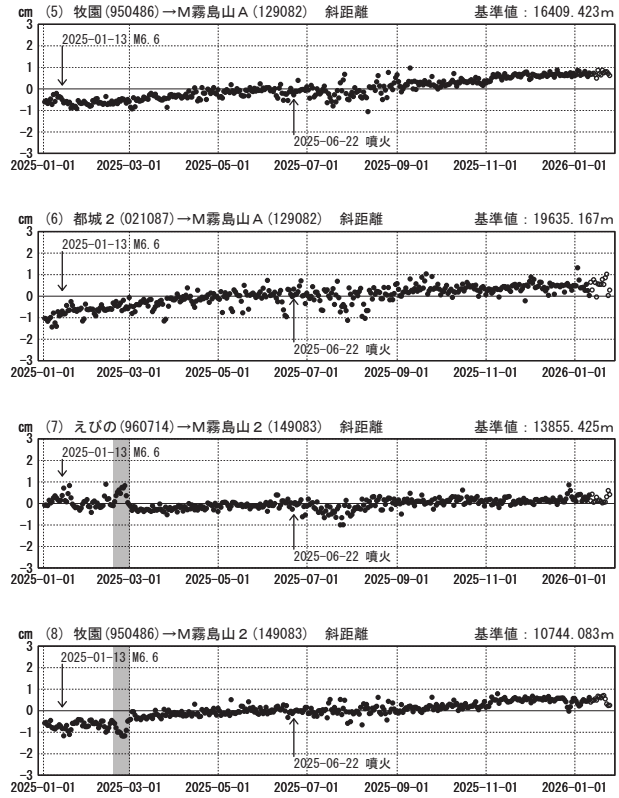

●---[F5:最終解]　○---[R5:速報解]

国土地理院

地殻変動(水平：３か月)

基準期間:2025-10-15～2025-10-24[F5:最終解]
比較期間:2026-01-15～2026-01-24[R5:速報解]

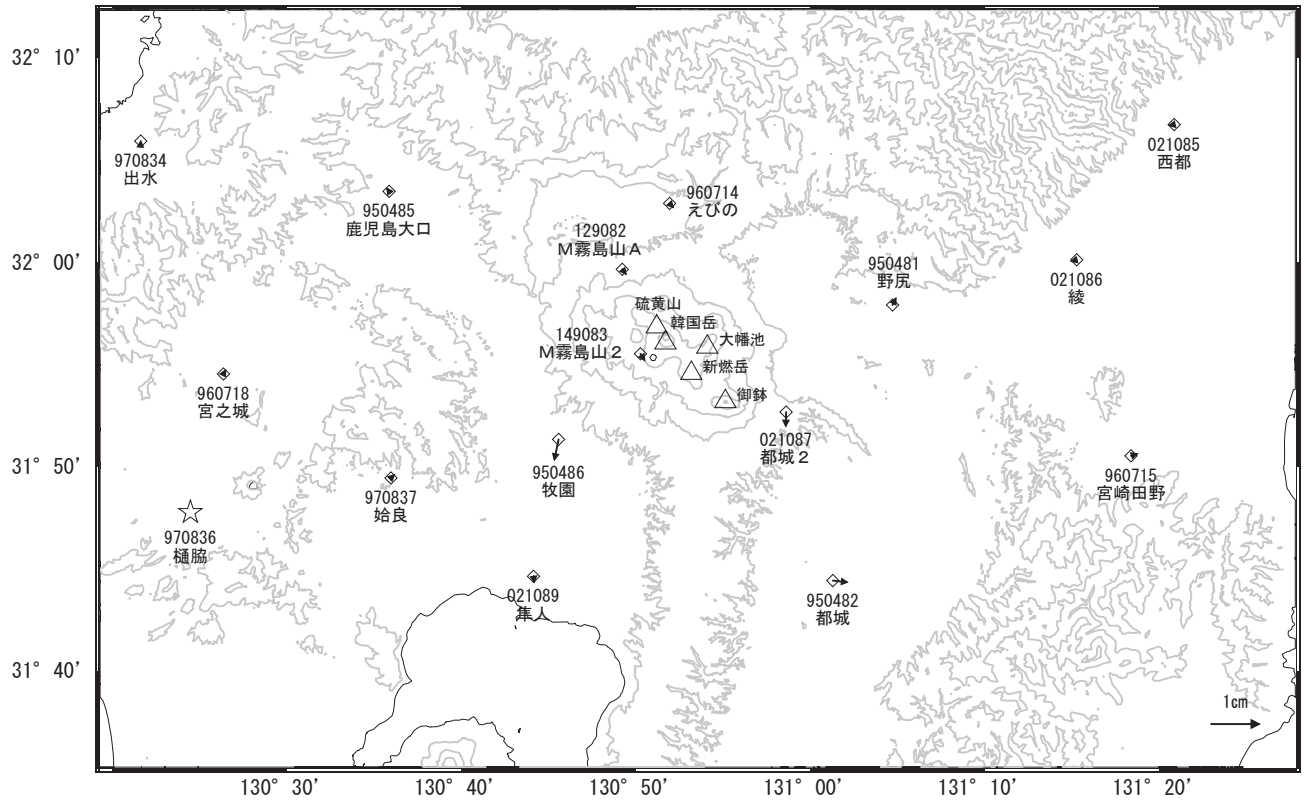

☆ 固定局:樋脇(970836)

国土地理院

（注）「M霧島山２」について
・網掛け期間に見られる急激な変動は、凍上（土壌の凍結による地面の隆起）による装置の傾斜等が原因です。

（注）「牧園」を含む基線では2025年11月3日にオフセットが見られます。