岩手山周辺の地殻変動

－GEONET(電子基準点等)による連続観測結果－

岩手山周辺の「雫石」－「岩手松尾」等の基線で、2024年4月頃から
見られていた伸びは、2025年3月頃から鈍化しているように見えます。

岩手山周辺　GNSS連続観測基線図

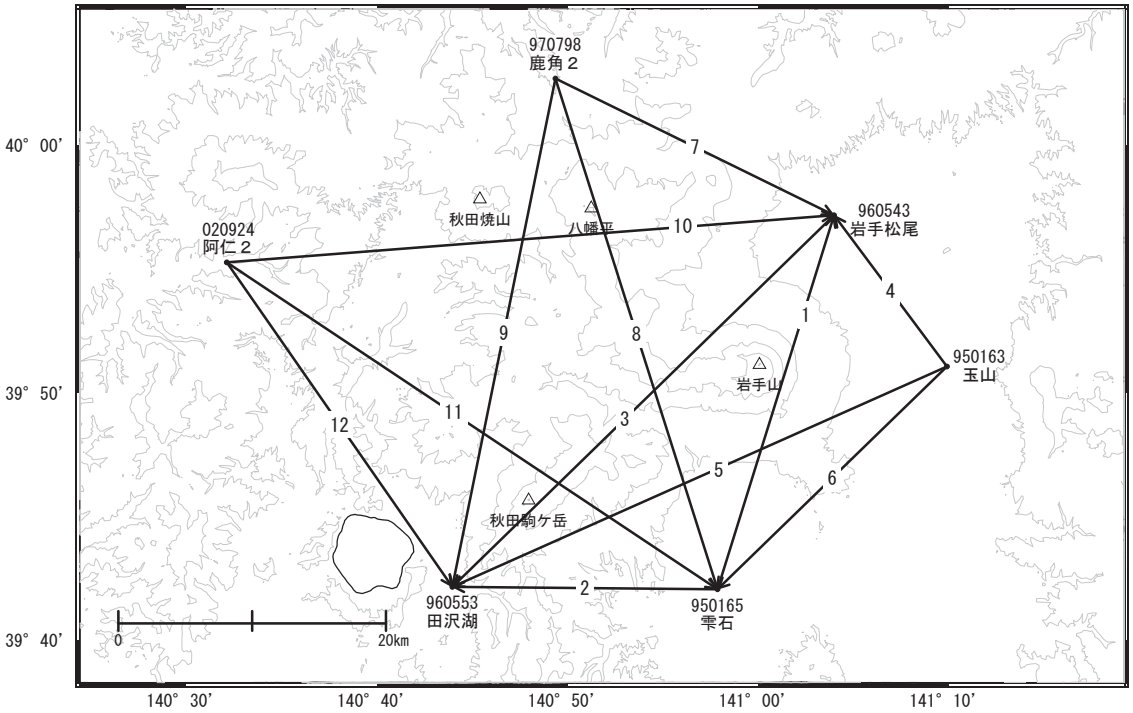

基線変化グラフ

期間: 2022-01-01～2026-01-24 JST

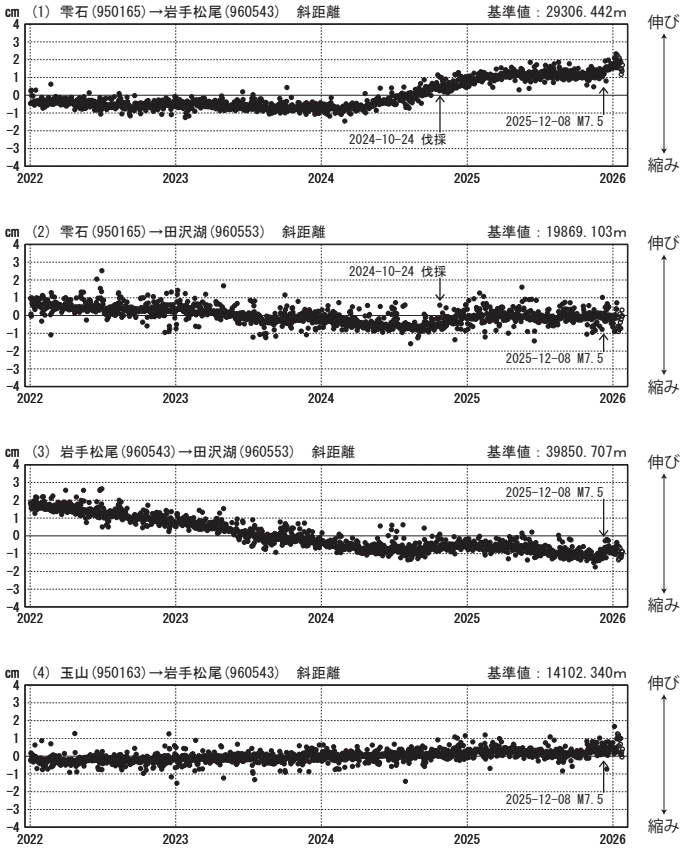

基線変化グラフ

期間: 2025-01-01～2026-01-24 JST

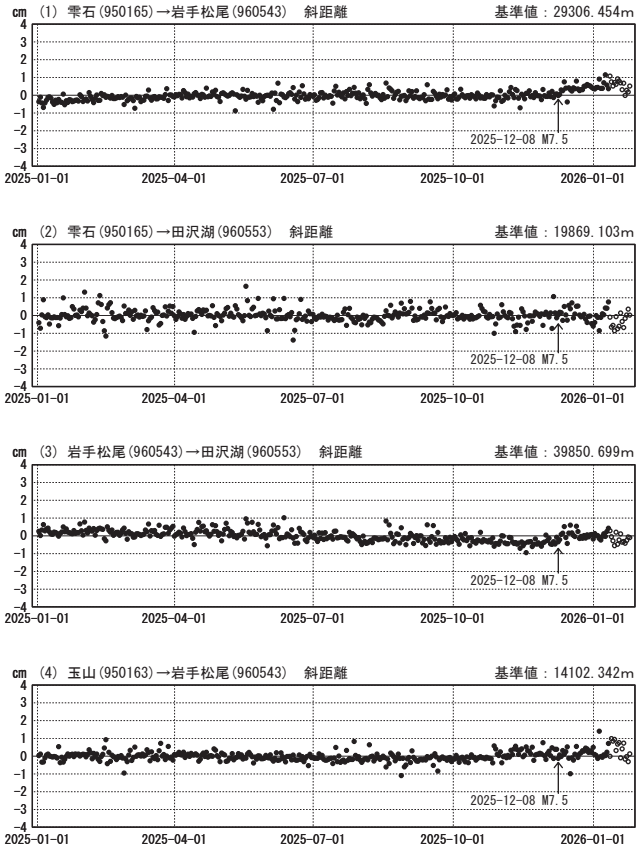

●---[F5:最終解]　○---[R5:速報解]

国土地理院

基線変化グラフ

期間: 2022-01-01～2026-01-24 JST

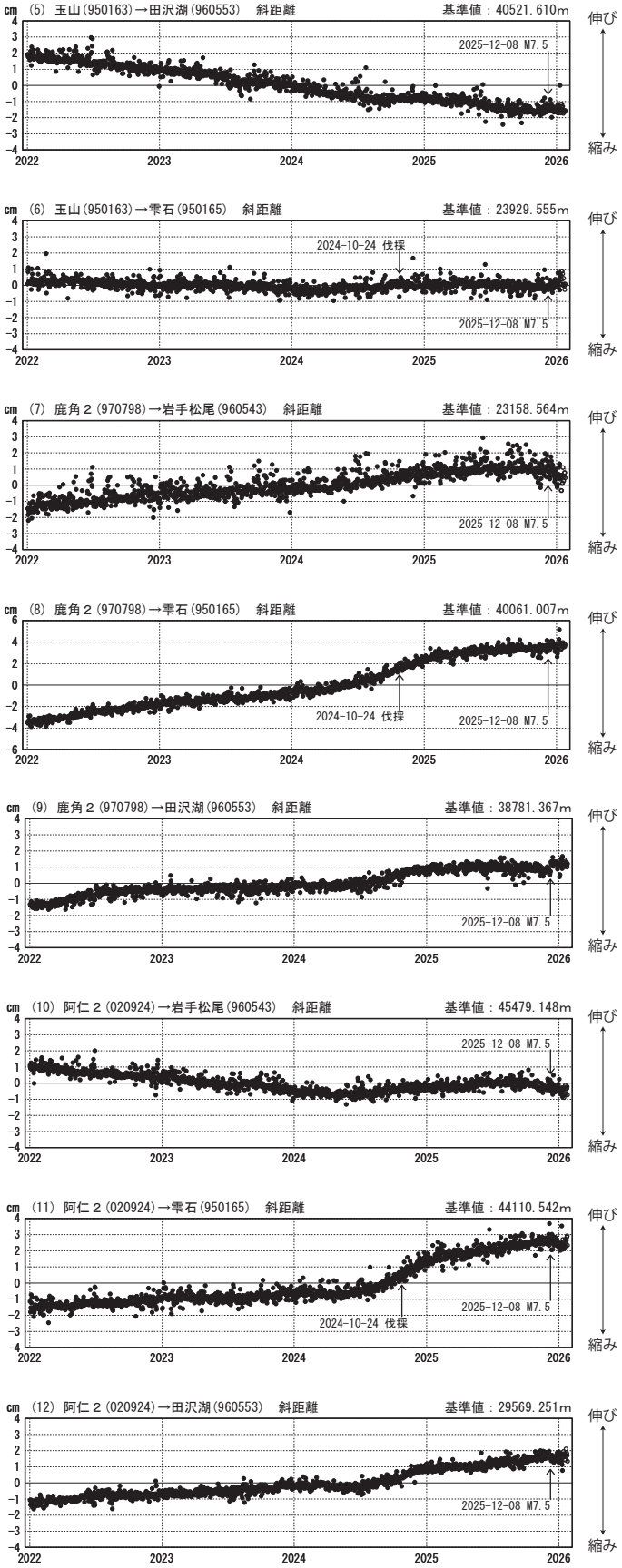

基線変化グラフ

期間: 2025-01-01～2026-01-24 JST

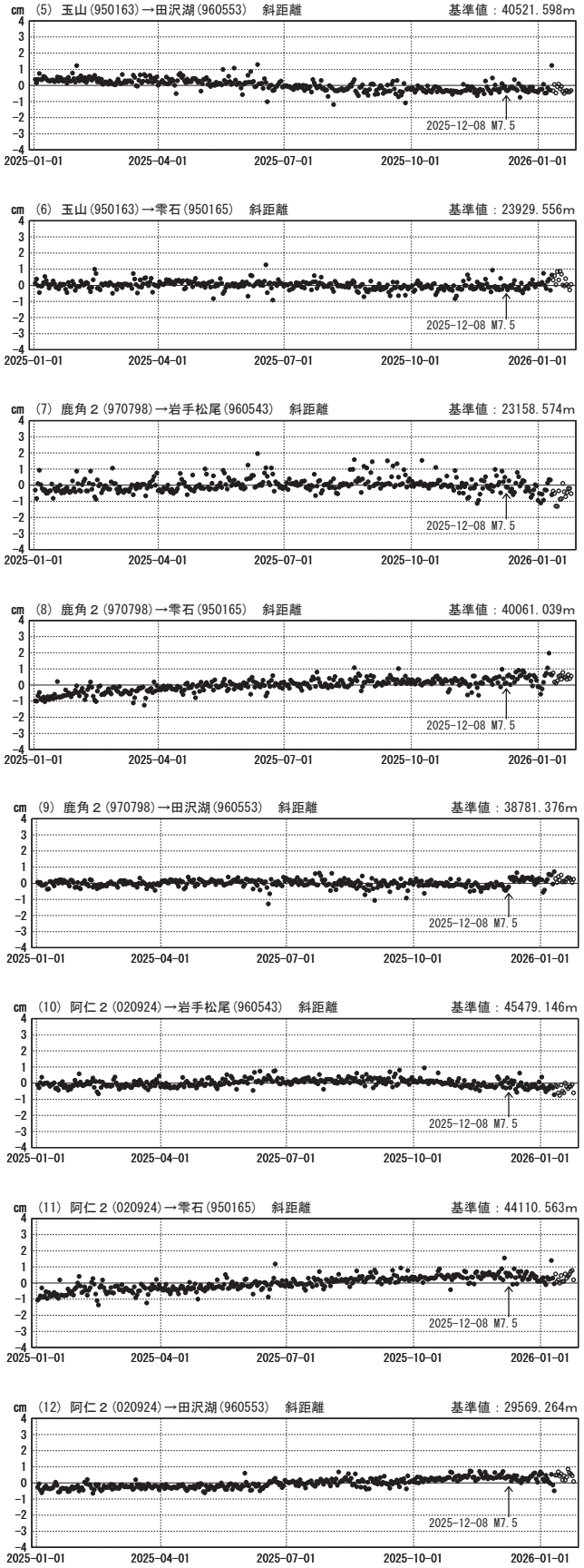

●---[F5:最終解]　○---[R5:速報解]

国土地理院

（注）一部基線で2025年12月８日に発生した青森県東方沖の地震の影響が見られます。