# 第29回 全国児童生徒 地図優秀作品展

企画展




第 28 回 国土交通大臣賞

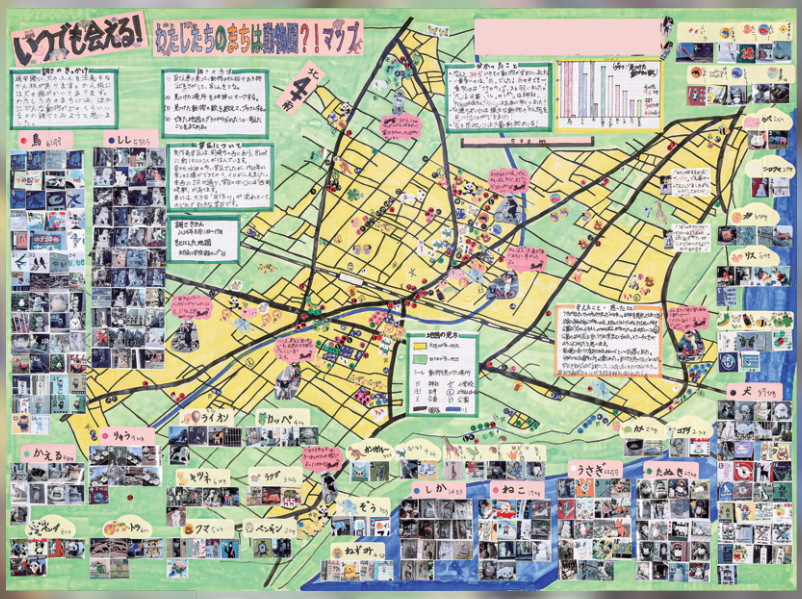


第 28 回 文部科学大臣賞

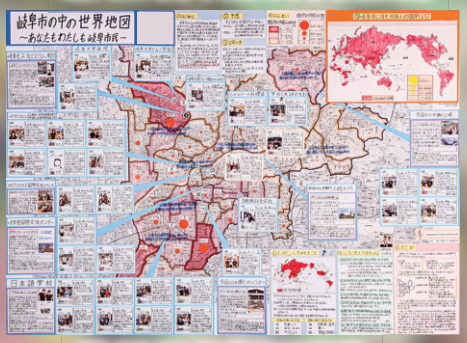


第 28 回 審査員特別賞

※ これらの作品は、昨年度の受賞作品です。

## 開催場所・期間

### 国土地理院 地図と測量の科学館

茨城県つくば市北郷１番

2026/1/4( 日 ) ～ 2/15( 日 )
9:30 ～ 16:30

入館の受付は、16:00 で終了いたします
休館日 :1/5・13・19・26，2/2・9

つくばエクスプレス
「つくば駅」( つくばセンター ) から
路線バスで「国土地理院」下車

「研究学園駅」から
つくバス吉沼シャトル ( やすらぎの里しもつま行 ) で「国土地理院・つくば警察署」下車

### 国土交通省 1 階展示コーナー

東京都千代田区霞が関 2-1-3

2026/1/6( 火 ) ～ 1/13( 火 )
9:30 ～ 17:00

ただし、1/13( 火 ) は 13:00 まで
※ 国土交通省は土日祝入館できません

東京メトロ
丸ノ内線・日比谷線・千代田線
「霞ヶ関駅」下車

有楽町線　「桜田門駅」下車

### ＮＨＫ大阪放送会館 アトリウム

大阪市中央区大手前 4-1-20

2026/1/16( 金 ) ～ 1/19( 月 )
9:30 ～ 17:00

ただし、1/19 は 13:00 まで

Osaka Metro　谷町線・中央線
「谷町四丁目駅」下車

### 科学技術館 2 階サイエンスギャラリー

東京都千代田区北の丸公園 2-1

2026/1/22( 木 ) ～ 1/26( 月 )
9:30 ～ 16:50

入館は、16:00 までにお願いします
※ 科学技術館への入館料が必要です

東京メトロ 東西線「竹橋駅」下車

東京メトロ　東西線・半蔵門線
都営地下鉄　新宿線
「九段下駅」下車

※ 国土交通省・科学技術館・ＮＨＫ大阪放送会館では、大臣賞等の受賞作品を展示します。
※ 開催日程は変更する場合があります。

## 問合せ先

事務局
国土地理院総務部広報広聴室
TEL:029-864-1111( 内線 2641)

【主催】全国児童生徒地図作品展連絡協議会
【後援】文部科学省・国土交通省・( 公社 ) 日本地理学会・日本地図学会
ＮＨＫ大阪放送局・大阪府教育委員会

過去の作品展

# 「全国児童生徒地図優秀作品展」の概要

全国児童生徒地図優秀作品展は、全国の各団体から推薦された「児童生徒の地図に関する作品」を国土地理院「地図と測量の科学館」ほか３会場において展示することで、各地の地図を使った教育や児童生徒の地図についての取り組み方などを広く紹介し、より一層の地図の普及啓発を促進する目的で開催するものです。

作品展に参加する団体は、全国児童生徒地図作品展連絡協議会加盟の団体（正会員）及び連絡協議会が認める団体（特別参加団体）です。

＊全国児童生徒地図作品展連絡協議会は、正会員（以下の団体）と特別会員（(一財) 日本地図センター、（一社）地図協会、（一社）地図調製技術協会）で構成され、国土地理院が事務局をしている組織です。

**《正会員》**

### 第 46回　札幌市児童生徒社会研究作品展（札幌地区）

「札幌市児童生徒社会研究作品展」は、札幌市の児童生徒の社会的なものの見方や考え方を育てると共に表現する力を高めるために、自由研究を中心に社会科・生活科及び総合的な学習の時間等の内容を生かした作品を募集し、将来のよき札幌市民・北海道民の育成につながることを願って、毎年９月から 11 月に開催されています。

【主催：札幌市教育地図研究会】

### 第 35 回　私たちの身のまわりの環境地図作品展（全国地区）

「私たちの身のまわりの環境地図作品展」は、小・中・高校の児童生徒を対象に、身のまわりの環境について関心を持ったこと、考えたこと、調査したことを地図にすることを通して、地図や環境に対する関心を深めてもらうことを目的に毎年 10 月に開催しておりますが、今年度は 11 月に開催いたします。

【主催：環境地図教育研究会】

### 第 57回　仙台市中学校生徒地図作品展（仙台地区）

「仙台市中学校生徒地図作品展」は、仙台市内の中学校生徒が主題図、高度分布図、土地利用図、地図模型の作成を通して、地図についての理解と地理的な考察力を育てるとともに、資料活用の能力を高めることを目的に毎年 11 月から 12 月頃に開催されています。

【主催：仙台市中学校社会科研究会】

### 第 26 回　いばらき児童生徒地図作品展（茨城地区）

「いばらき児童生徒地図作品展」は、茨城県の小・中学生が身のまわりの環境や地域の姿を自ら観察・調査し、それらを地図として表現することにより、環境や地図さらには地域に対する関心を深めることを目的に毎年 11 月から 12 月頃に開催されています。

【主催：いばらき児童生徒地図研究会】

### 第 29 回　多摩市身のまわりの環境地図作品展（多摩地区）

「多摩市身のまわりの環境地図作品展」は、日常、触れたり感じたりしている身のまわりの生活環境を取り上げ、自分で観察し、地図として表現することにより、環境の捉え方を身を持って学び、環境に対する理解を深めることを目的に毎年12月頃に開催されています。

【主催：多摩市身のまわりの環境地図作品展運営委員会】

### 第 19 回　とやまみんなの地図作品展（富山地区）

「とやまみんなの地図作品展」は、富山県内の小・中学生を対象に、身のまわりの環境や地域の姿を観察・調査し、それらを「地図」として表現することにより環境や地図、さらには地域に対する関心を深めることを目的に毎年 11 月に開催されています。

【主催：とやま地図作品研究会】

### 第 31 回　児童生徒地図作品展（岐阜地区）

「児童生徒地図作品展」は、岐阜県内児童生徒の自主的な研究活動を奨励し、地図に関する興味や関心、活用能力を高めることを目的に 10 月から 11 月に開催されています。

【主催：岐阜県図書館】

### 第 19 回　みんなでつくる地域の安全安心マップコンテスト（全国地区）

「みんなでつくる地域の安全安心マップコンテスト」は、小学生が保護者や家族、地域住民、教員らと一緒に地域の安全安心について調べ、マップを作成することで地域の安全安心に対して関心を持っていただくことを目的に毎年８月末から作品を募集し、10 月の表彰式を経て、12 月まで作品展を開催されています。

【主催：立命館大学歴史都市防災研究所】

### 第 24 回　神戸市小学校社会科作品展（神戸地区）

「神戸市小学校社会科作品展」は、探究的な学びを通して、次世代を担う子供たちの問題発見・解決能力、表現力、主体的な学習態度の育成を図ることを目的に毎年９月に開催されています。

【主催：神戸市教育委員会、神戸市立小学校教育実践研修 社会グループ】

### 第 27 回　鳥取県児童生徒地域地図発表作品展（鳥取地区）

「鳥取県児童生徒地域地図発表作品展」は、県内の小・中・高・特別支援学校の児童生徒の地域に対する関心を喚起し、野外における観察の能力・洞察力・表現力を高め、同時に地図利用及び地図作成能力の向上を目的に、10 月から 12 月に鳥取県内４箇所において開催されています。

【主催：鳥取県地域社会研究会】

### 第 64 回　地図ならびに地理作品展（広島地区）

「地図ならびに地理作品展」は、小・中・高・特別支援学校等の児童生徒に地図ならびに地理作品の制作を通して、地図に対する正しい理解を持たせると共に、それを活用する能力を身につけさせることを目的に毎年９月に開催されています。

【主催：広島県地理作品展運営委員会】

### 第 33 回　児童・生徒の地図作品展（徳島地区）

「児童・生徒の地図作品展」は、徳島県内の小・中・高校の児童生徒が作成した地図類を募集し、優秀な作品を展示して、地理教育・地図教育の発展を図ることを目的に毎年11月末から12月初めに開催されています。

【主催：徳島地理学会】

### 第 17 回　大分市児童地図作品展（大分地区）

「大分市児童地図作品展」は、児童が地域の姿を自ら観察・調査し、それらを地図として表現することにより、地図への親しみを深めると共に、児童の地図利用及び地図作成能力の向上を図ることを目的に毎年 10 月から 12 月に開催されています。

【主催：大分市小学校教育研究会社会科部会】

**《特別参加団体》**

### 第 17 回　社会科児童地図作品展（滋賀地区）

「社会科児童地図作品展」は、地図への理解と親しみを深め、目的に応じた地図を作成する技術や、正しく活用する能力を身につけることを目的に10月24日に大津市立長等小学校で開催されます。

【主催：滋賀県小学校教育研究会社会科部会】