浅間山周辺の地殻変動

－GEONET(電子基準点等)による連続観測結果－

顕著な地殻変動は観測されていません。

浅間山周辺　GNSS連続観測基線図

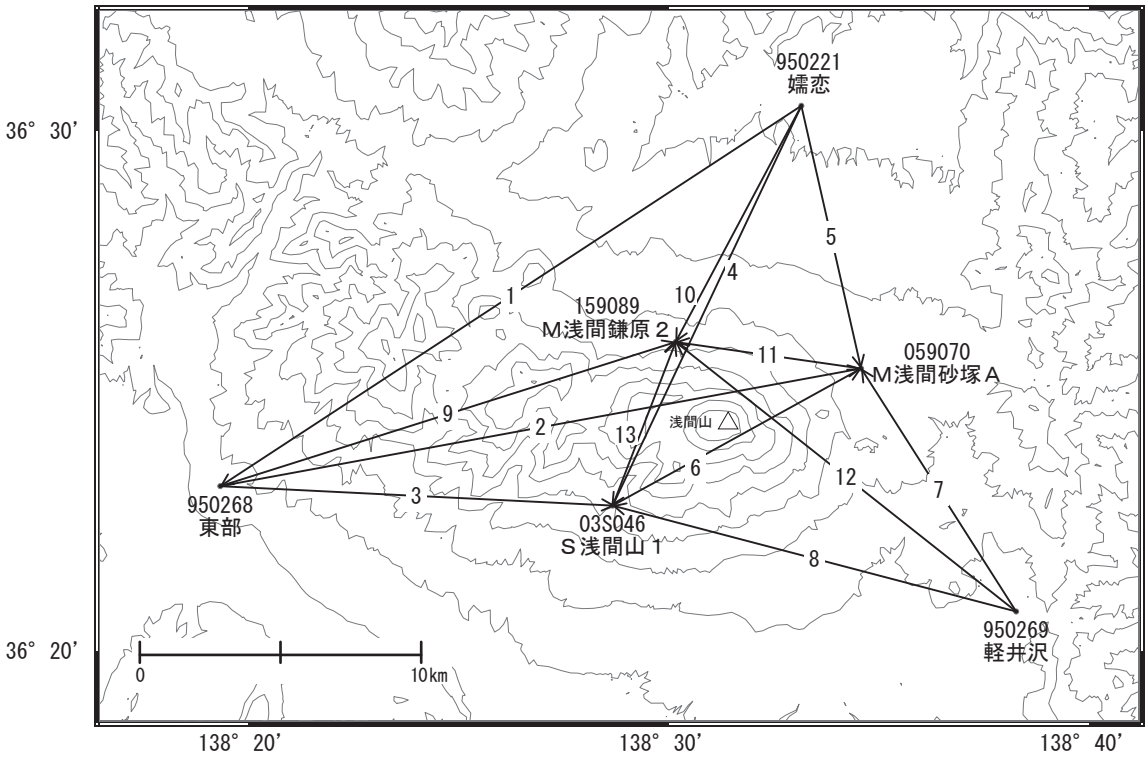

基線変化グラフ

期間: 2021-07-01～2025-07-26 JST

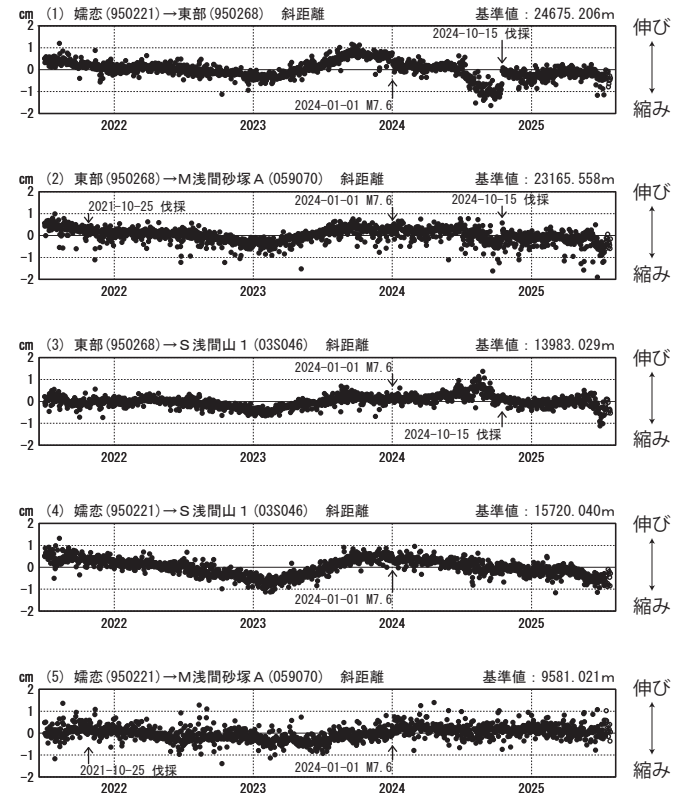

伸び

縮み

基線変化グラフ

期間: 2024-07-01～2025-07-26 JST

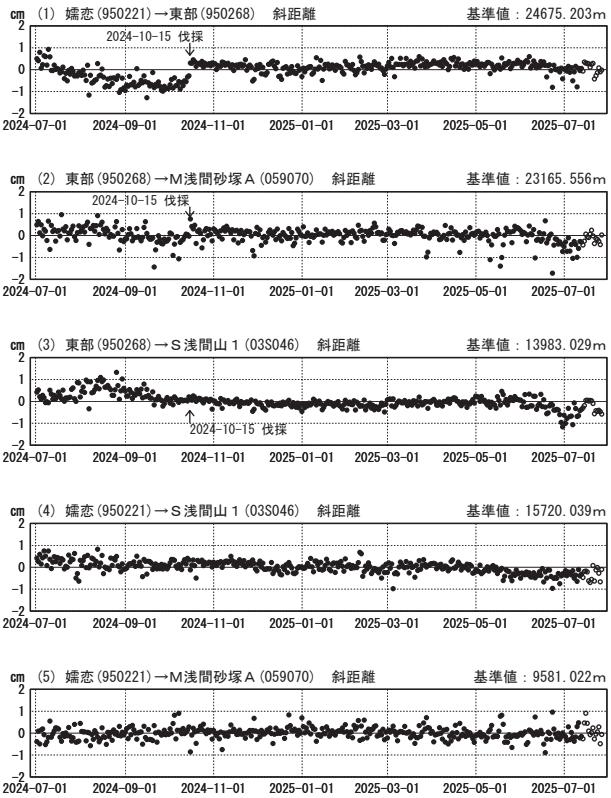

伸び

縮み

●---[F5:最終解]　○---[R5:速報解]

国土地理院

基線変化グラフ

期間: 2021-07-01～2025-07-26 JST

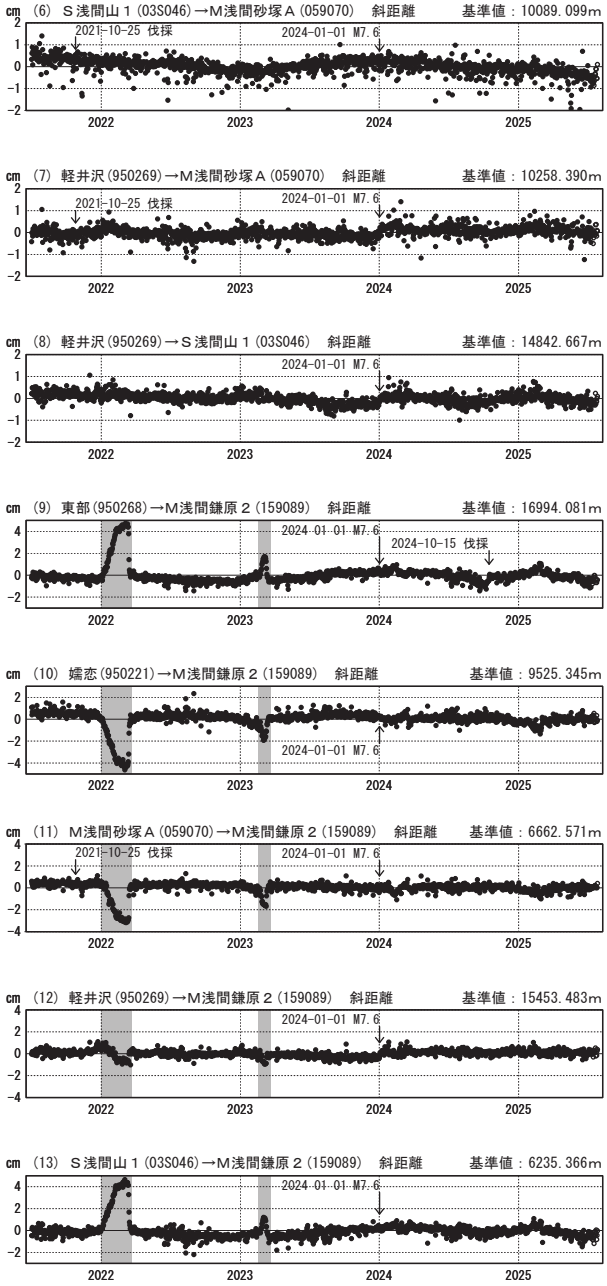

基線変化グラフ

期間: 2024-07-01～2025-07-26 JST

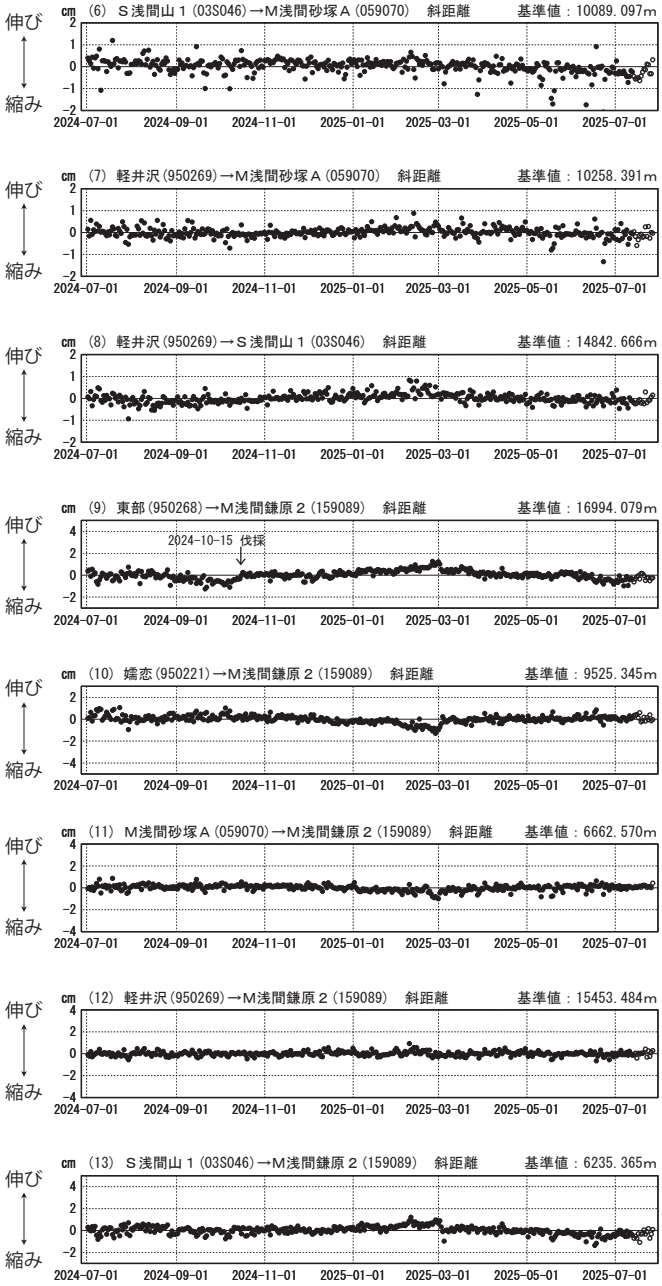

●---[F5:最終解] ○---[R5:速報解]

国土地理院

（注）「Ｍ浅間鎌原２」について
・網掛け期間に見られる急激な変動は、凍上（土壌の凍結による地面の隆起）による装置の傾斜が原因です。