霧島山周辺の地殻変動

－GEONET（電子基準点等）による連続観測結果－

顕著な地殻変動は観測されていません。

霧島山周辺　GNSS連続観測基線図

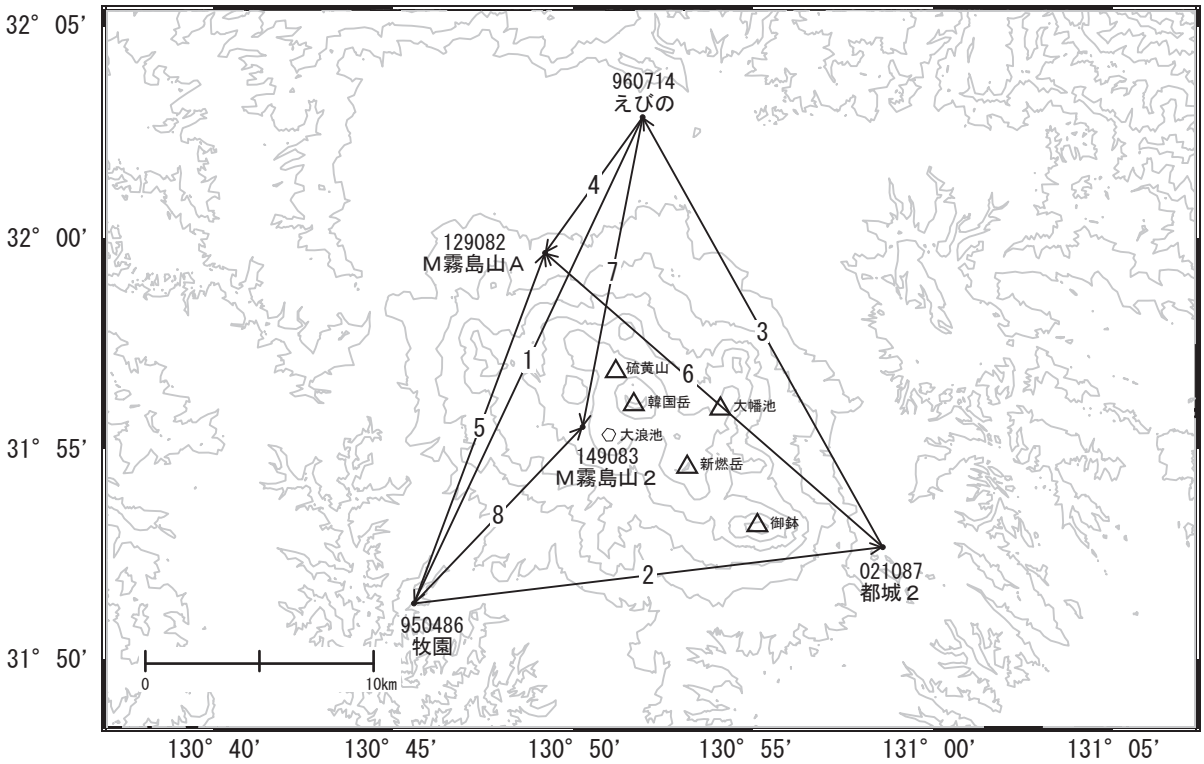

基線変化グラフ

期間：2020-12-01～2024-12-21 JST

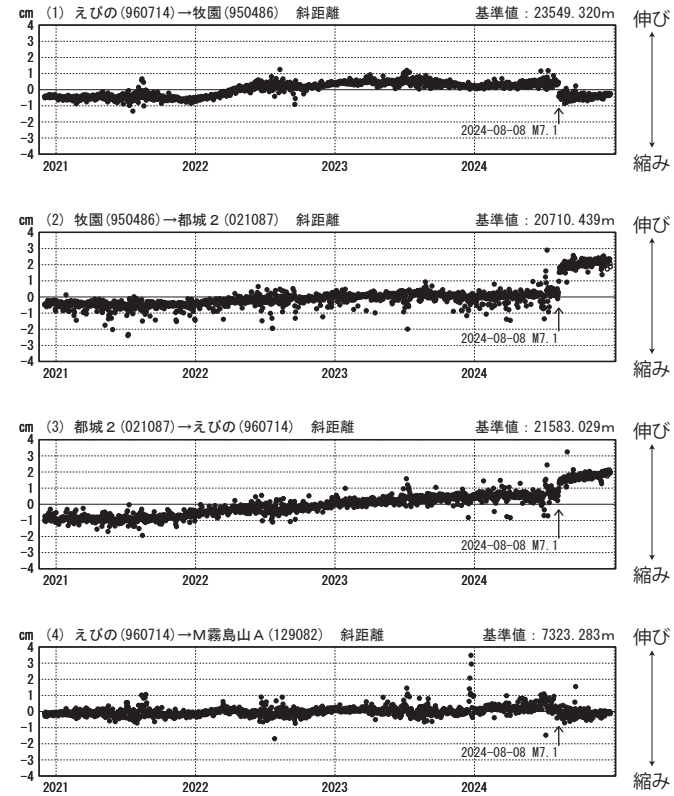

基線変化グラフ

期間：2023-12-01～2024-12-21 JST

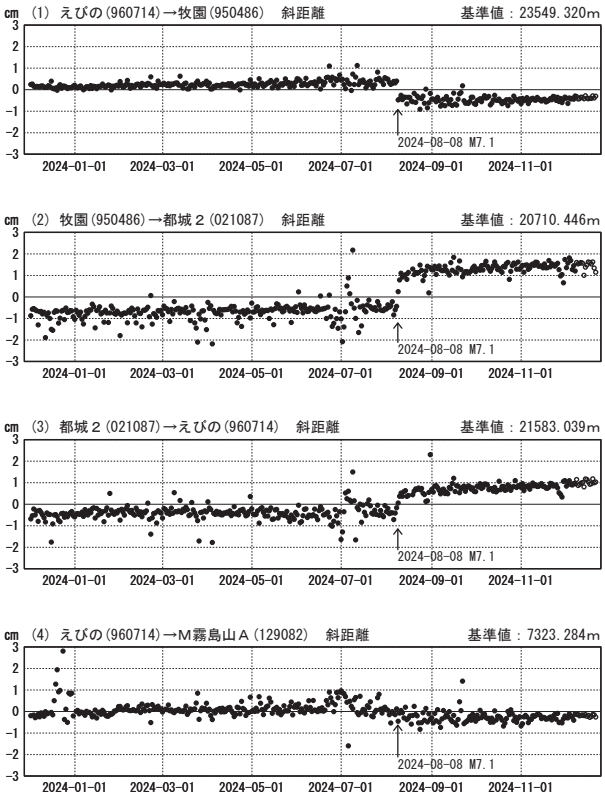

●---[F5:最終解]　○---[R5:速報解]

国土地理院

基線変化グラフ

期間: 2020-12-01～2024-12-21 JST

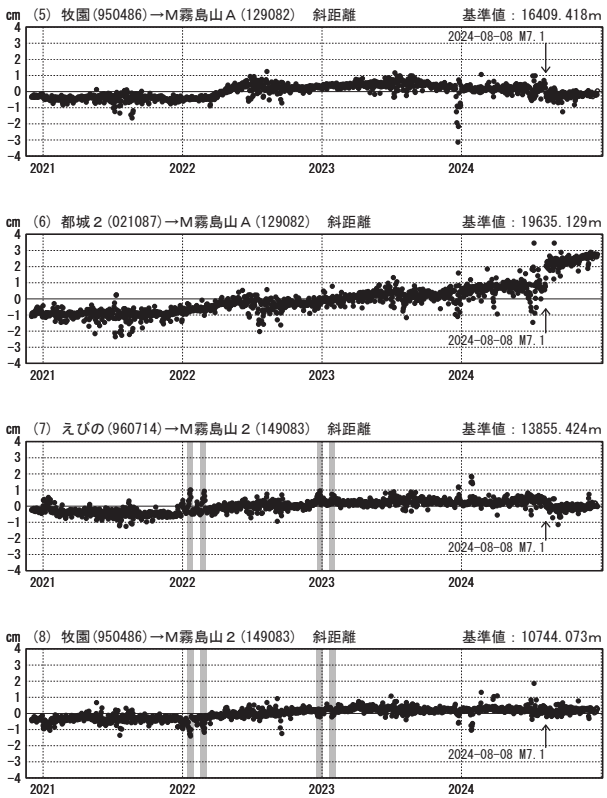

基線変化グラフ

期間: 2023-12-01～2024-12-21 JST

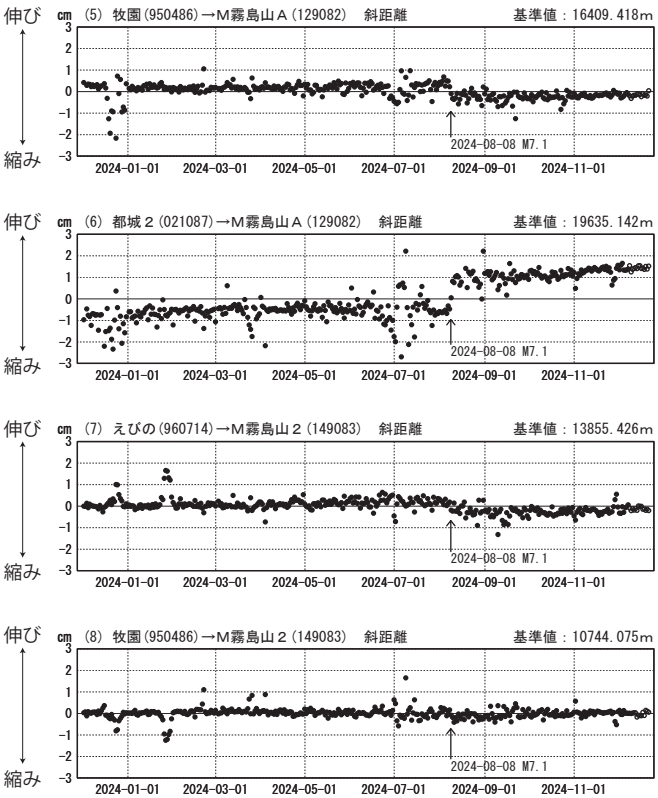

●---[F5:最終解]　○---[R5:速報解]

国土地理院

地殻変動(水平：３か月)

基準期間:2024-09-12～2024-09-21[F5:最終解]
比較期間:2024-12-12～2024-12-21[R5:速報解]

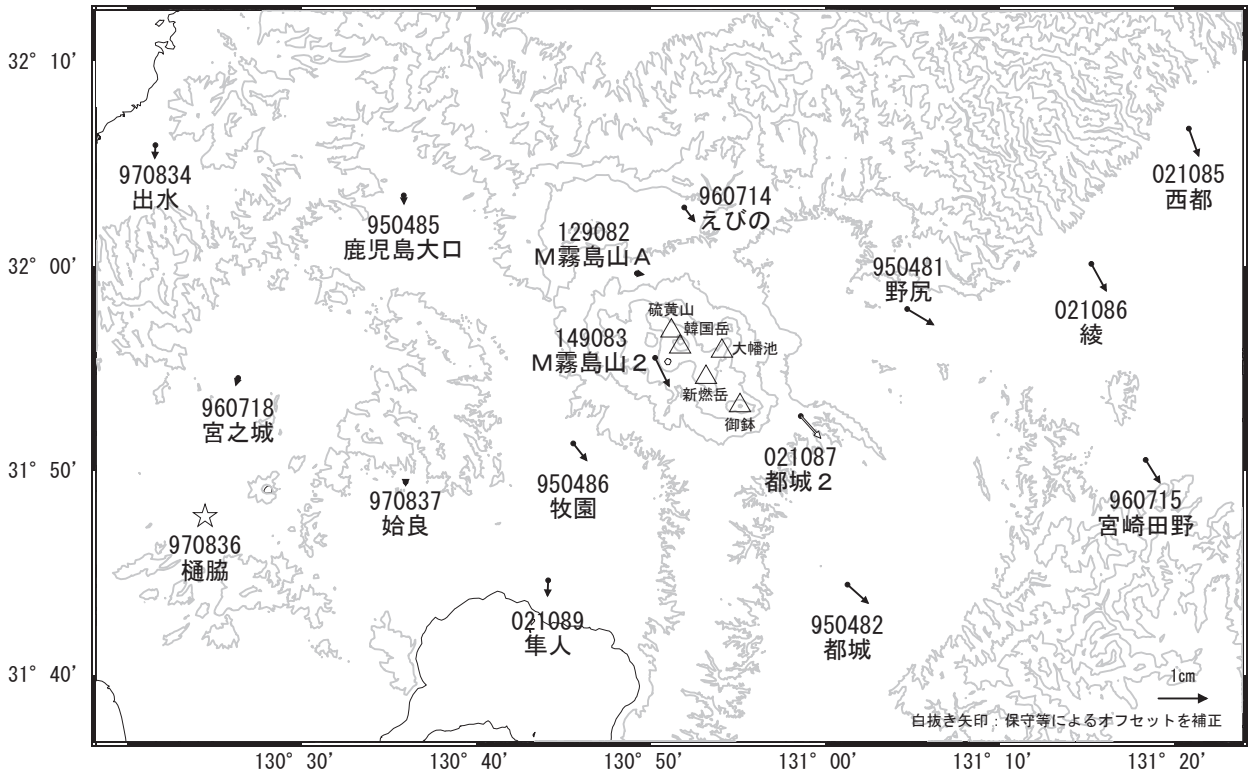

☆ 固定局:樋脇(970836)

国土地理院

（注）一部基線で2024年８月８日に発生した日向灘の地震の影響が見られます。

（注）「M霧島山２」について

・網掛け期間に見られる急激な変動は、凍上（土壌の凍結による地面の隆起）による装置の傾斜等が原因です。