桜島周辺の地殻変動

－GEONET（電子基準点等）による連続観測結果－

鹿児島（錦江）湾を挟む「鹿児島郡山」－「鹿児島福山」等の基線で2023年９月頃から見られていたわずかな伸びは、2023年12月頃から停滞しています。

桜島周辺　GNSS連続観測基線図(1)

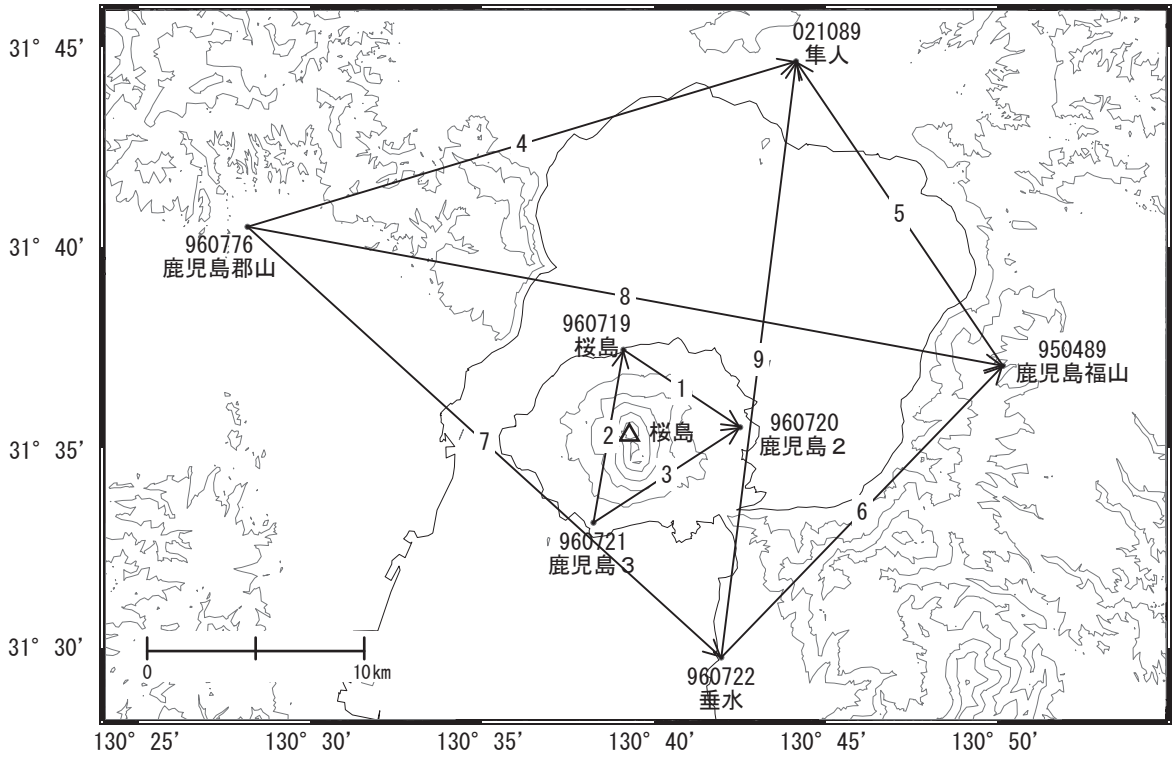

基線変化グラフ

期間：2020-11-01～2024-11-23 JST

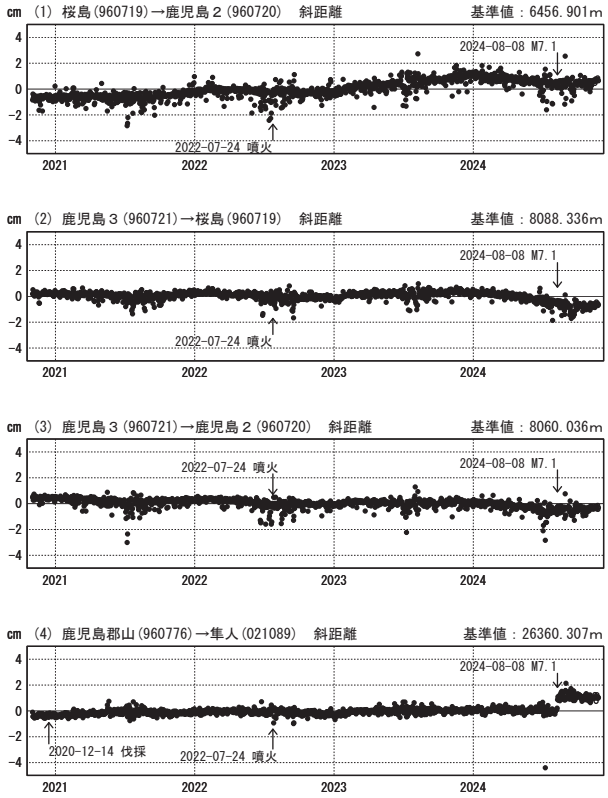

基線変化グラフ

期間：2023-11-01～2024-11-23 JST

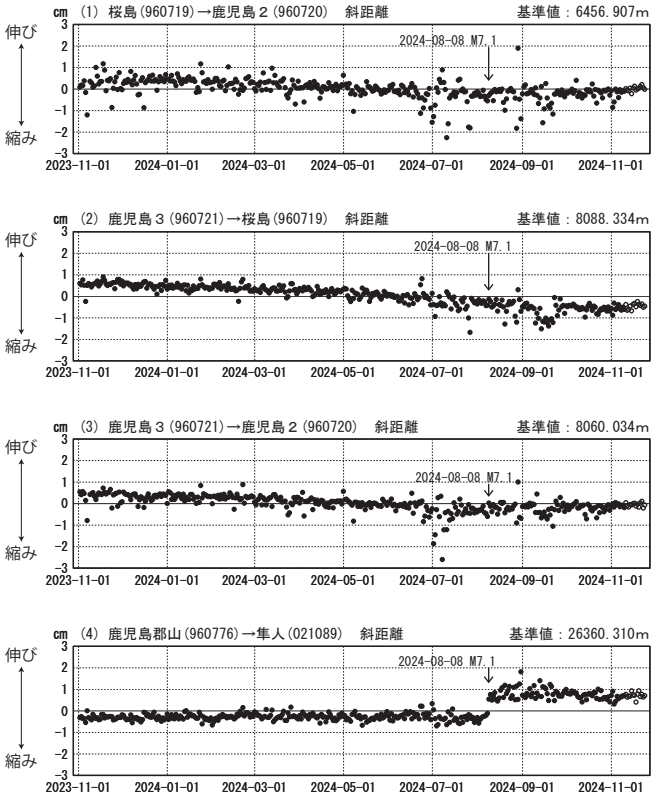

●---[F5:最終解]　○---[R5:速報解]

国土地理院

基線変化グラフ

期間: 2020-11-01～2024-11-23 JST

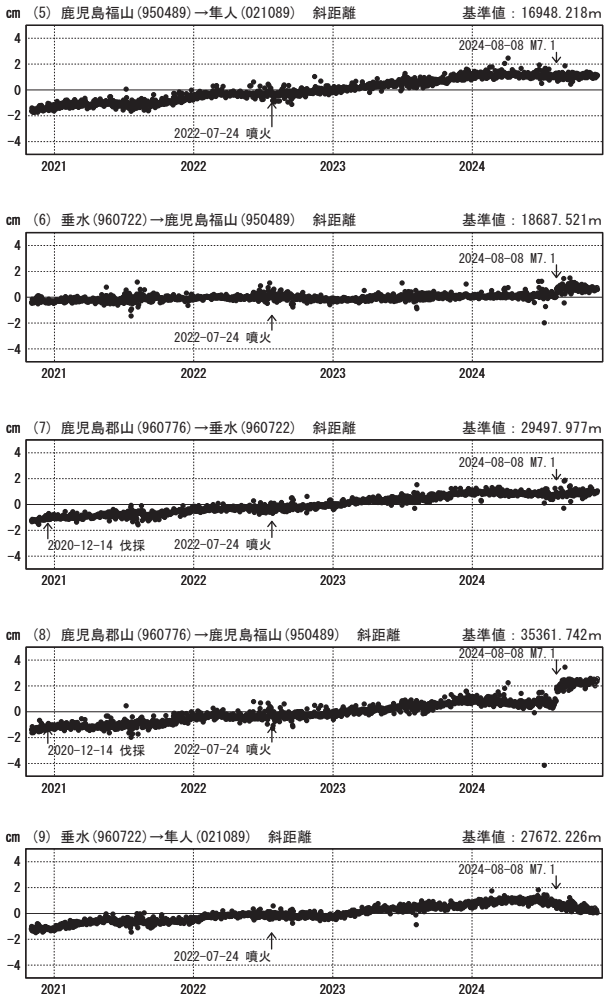

基線変化グラフ

期間: 2023-11-01～2024-11-23 JST

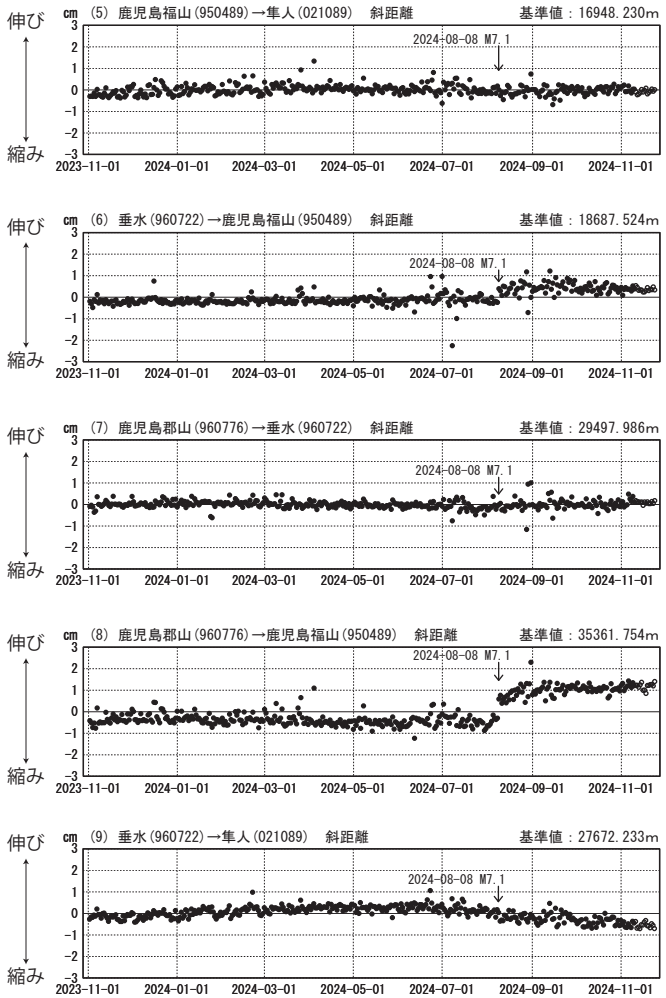

●---[F5:最終解]　○---[R5:速報解]

国土地理院

地殻変動（水平：３か月）

基準期間:2024-08-14～2024-08-23[F5:最終解]
比較期間:2024-11-14～2024-11-23[R5:速報解]

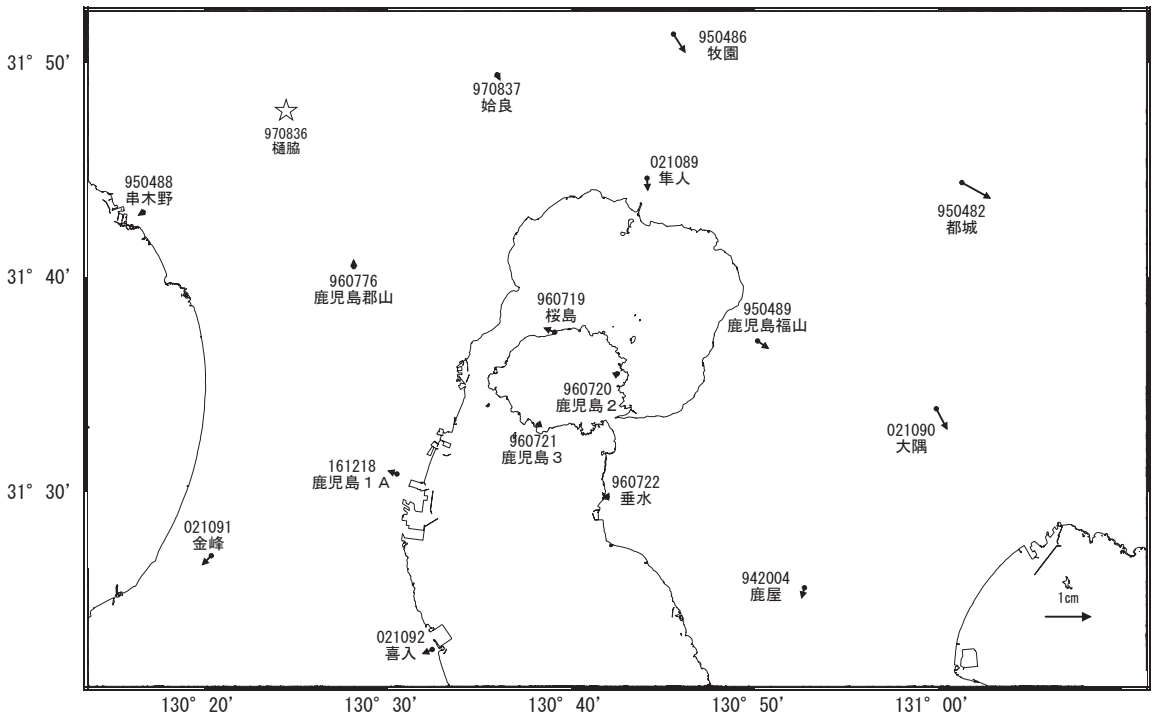

☆ 固定局:樋脇(970836)

国土地理院

（注）一部基線で2024年８月８日に発生した日向灘の地震の影響が見られます。

桜島周辺　GNSS連続観測基線図(2)

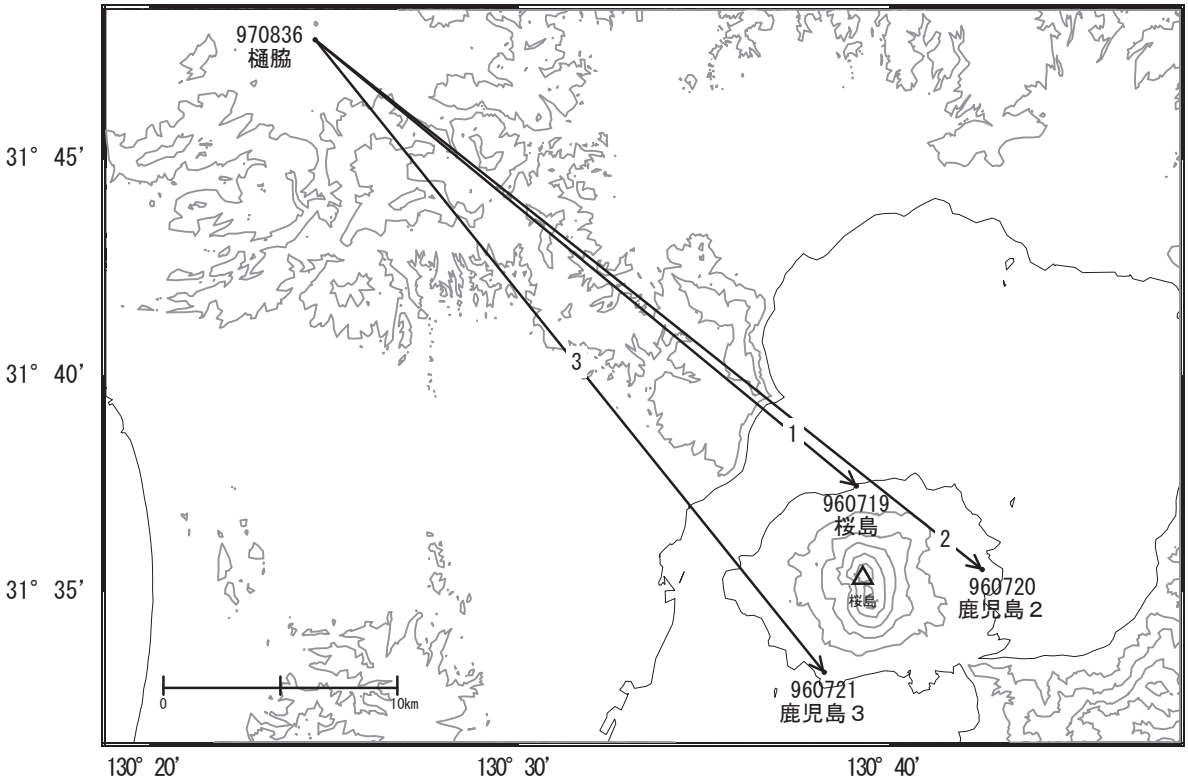

比高変化グラフ

期間: 2020-11-01～2024-11-23 JST

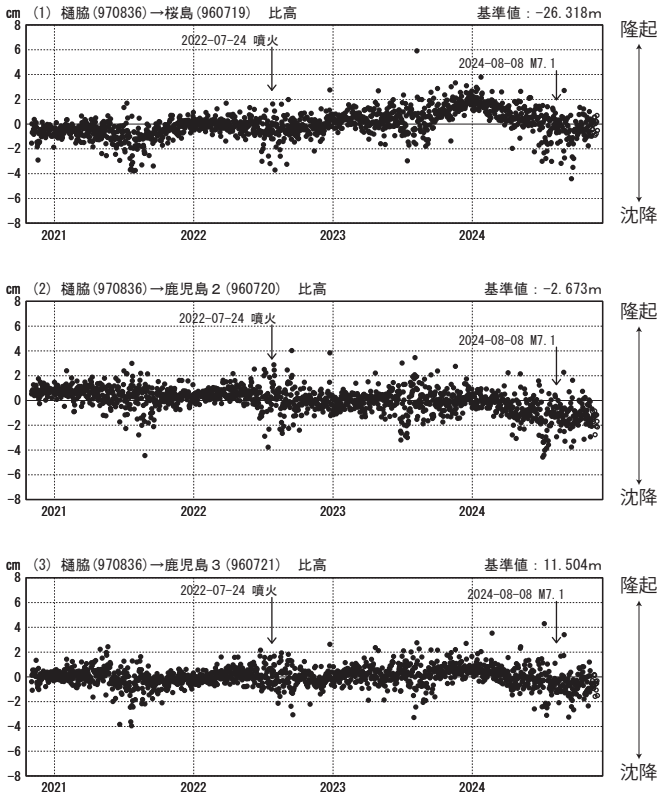

比高変化グラフ

期間: 2023-11-01～2024-11-23 JST

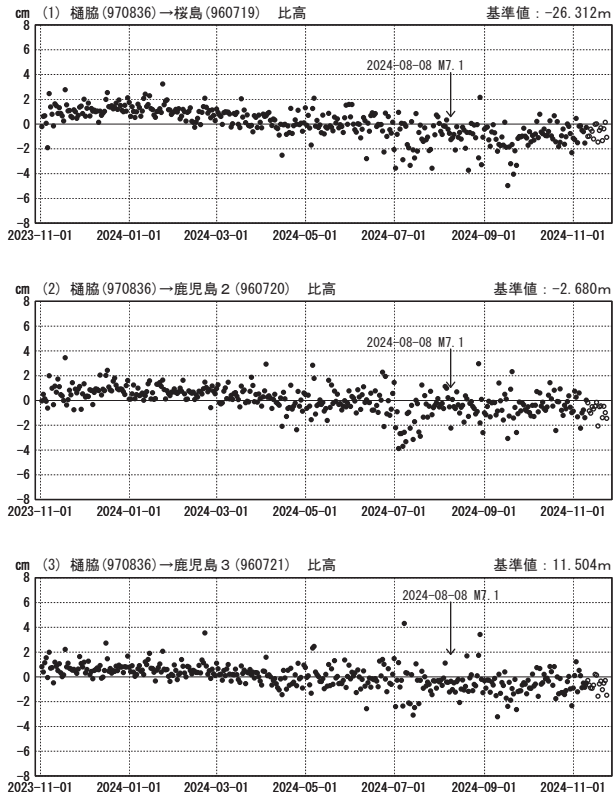

●---[F5:最終解]　○---[R5:速報解]

国土地理院

（注）一部基線で2024年８月８日に発生した日向灘の地震の影響が見られます。