# 薩摩硫黄島周辺の地殻変動

－GEONET(電子基準点等)による連続観測結果－

「鹿児島三島」で2023年10月頃から見られていた西向きのわずかな変動は、2024年５月頃から停滞しています。

薩摩硫黄島周辺　GNSS連続観測基線図

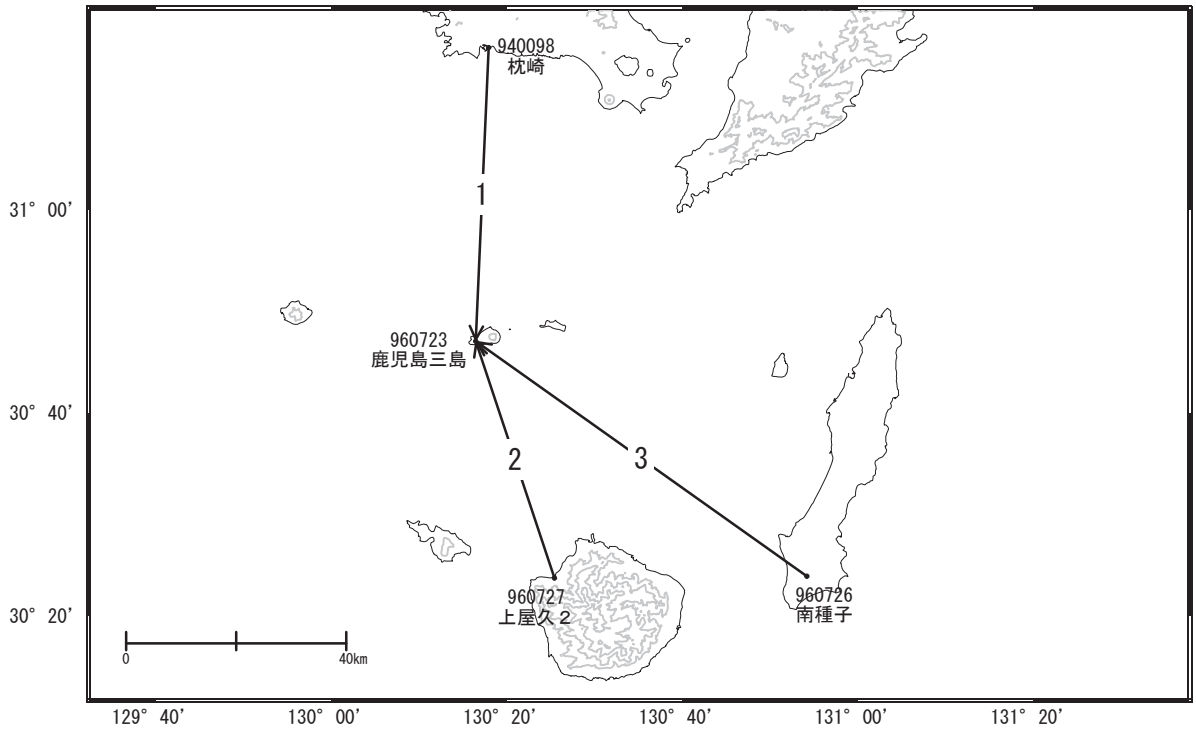


成分変化グラフ

期間: 2021-07-01～2024-07-23 JST

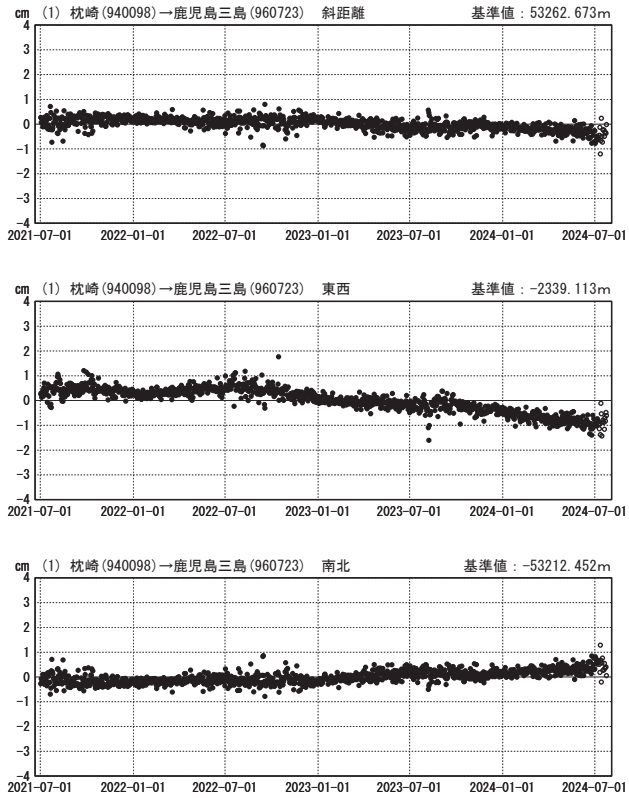


成分変化グラフ

期間: 2023-07-01～2024-07-23 JST

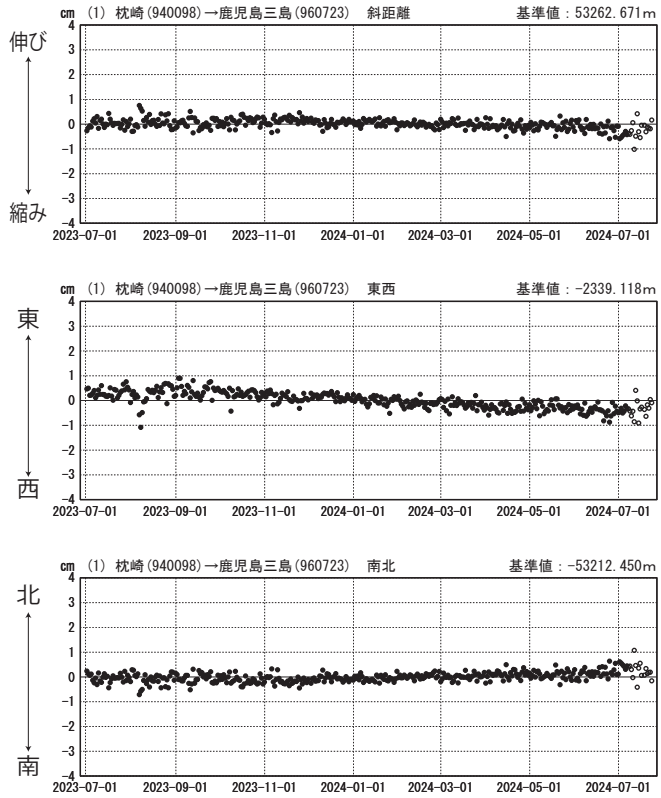


●---[F5:最終解]　○---[R5:速報解]

国土地理院

## 成分変化グラフ

期間: 2021-07-01～2024-07-23 JST

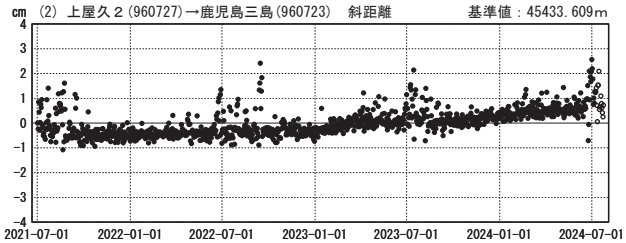


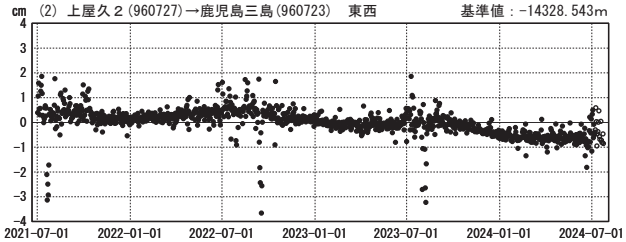


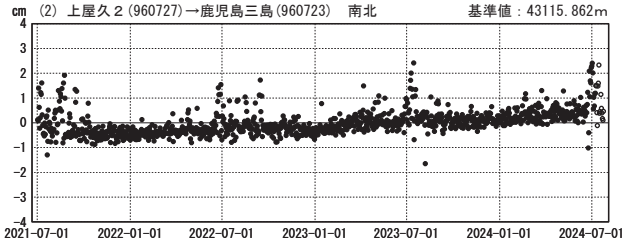


## 成分変化グラフ

期間: 2023-07-01～2024-07-23 JST

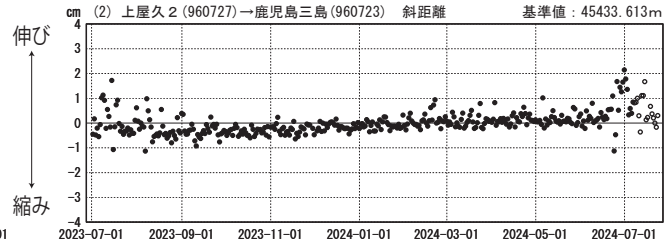


伸び ↕ 縮み

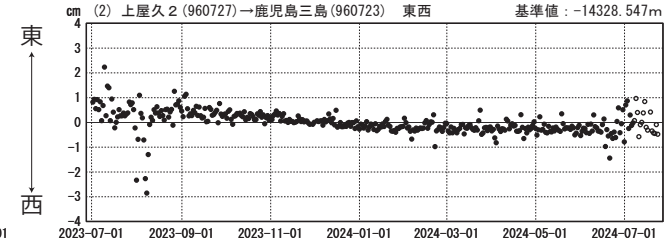


東 ↕ 西

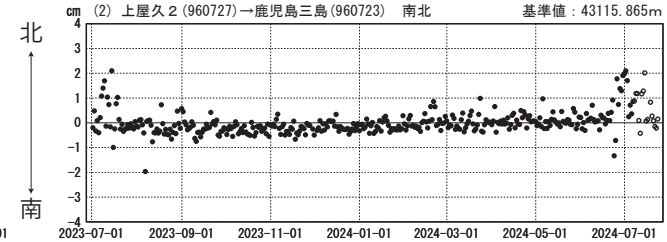


北 ↕ 南

●---[F5:最終解]　○---[R5:速報解]

国土地理院

## 成分変化グラフ

期間: 2021-07-01～2024-07-23 JST

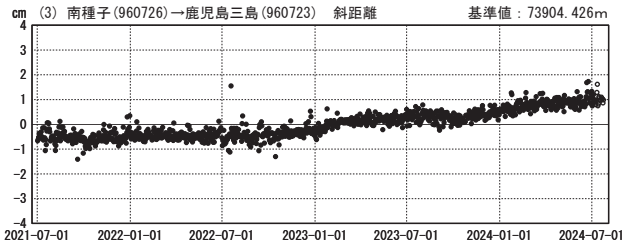


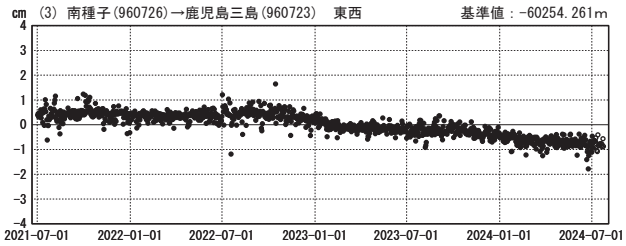


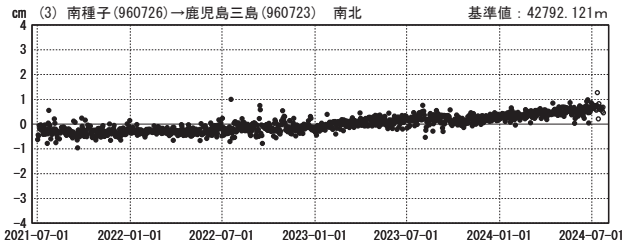


## 成分変化グラフ

期間: 2023-07-01～2024-07-23 JST

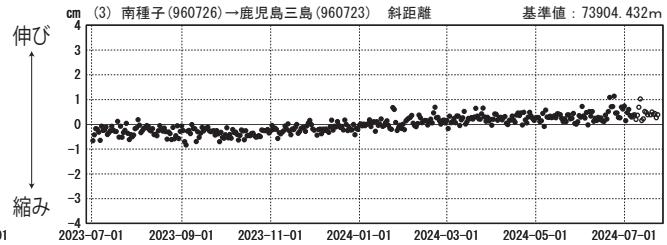


伸び ↕ 縮み

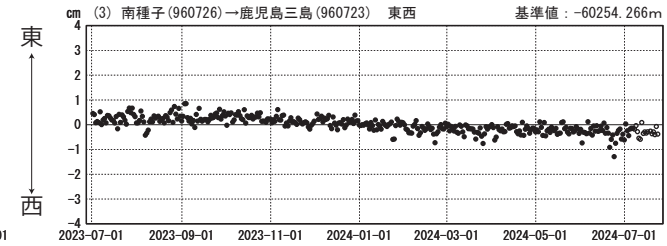


東 ↕ 西

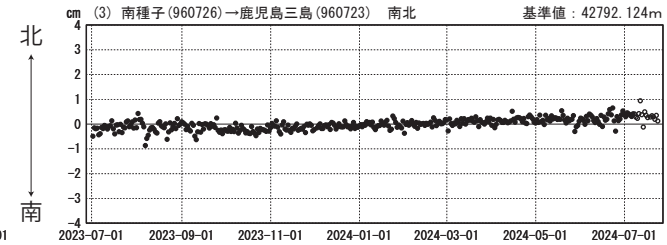


北 ↕ 南

●---[F5:最終解]　○---[R5:速報解]

国土地理院