浅間山周辺の地殻変動

－GEONET（電子基準点等）による連続観測結果－

顕著な地殻変動は観測されていません。

浅間山周辺　GNSS連続観測基線図

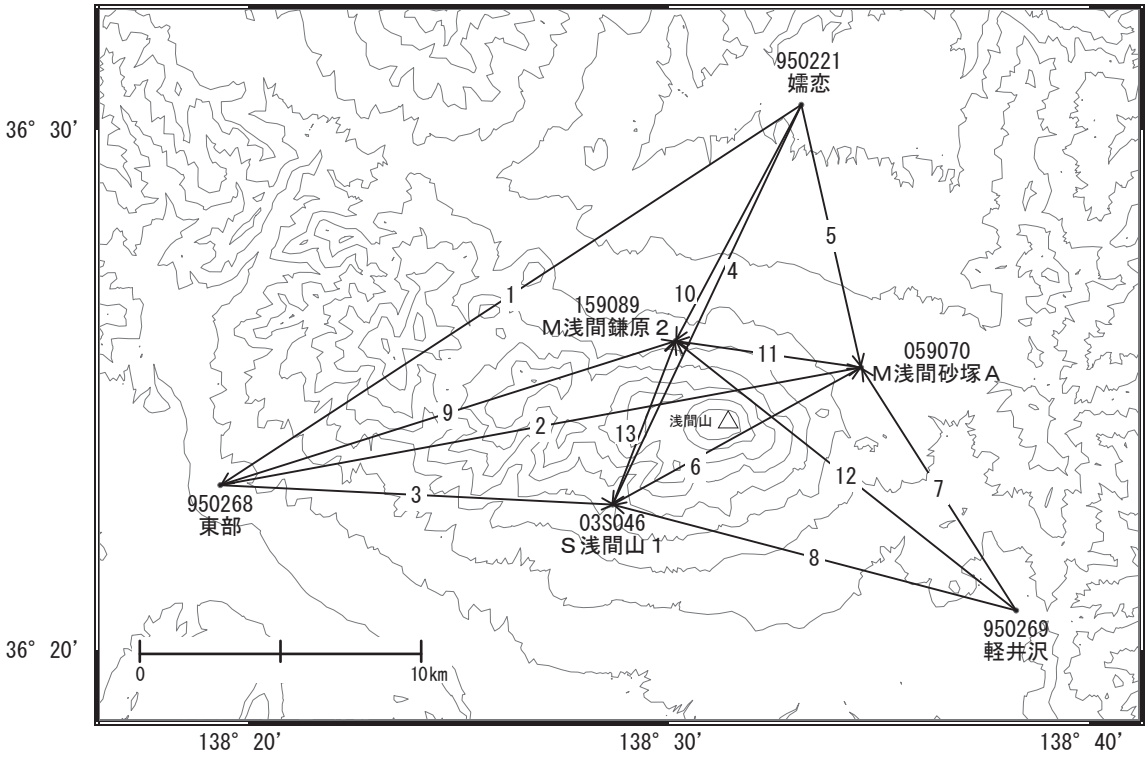

基線変化グラフ

期間：2020-07-01～2024-07-23 JST

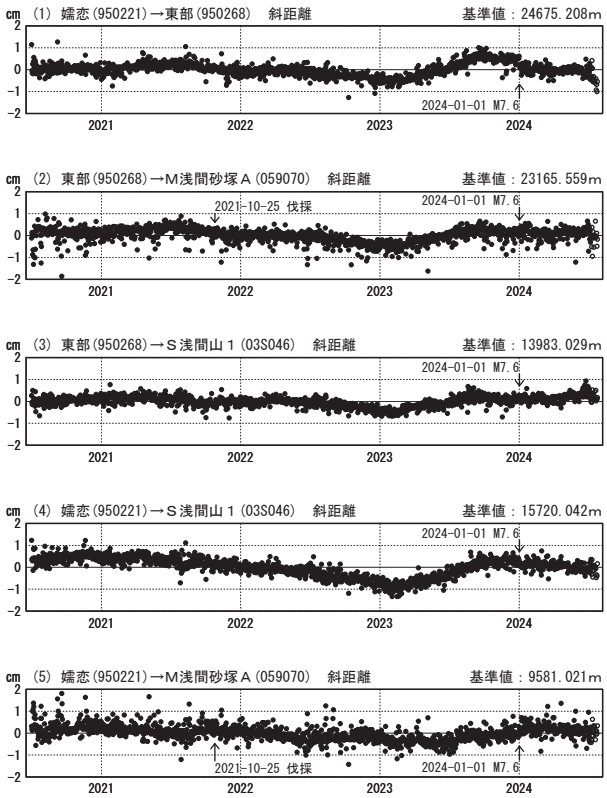

基線変化グラフ

期間：2023-07-01～2024-07-23 JST

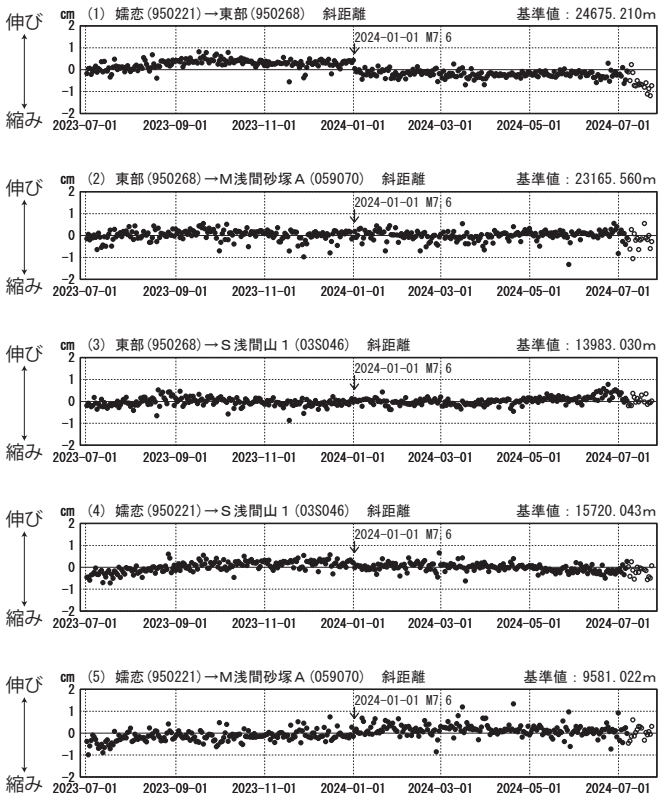

●---[F5：最終解]　○---[R5：速報解]

国土地理院

基線変化グラフ

期間: 2020-07-01～2024-07-23 JST

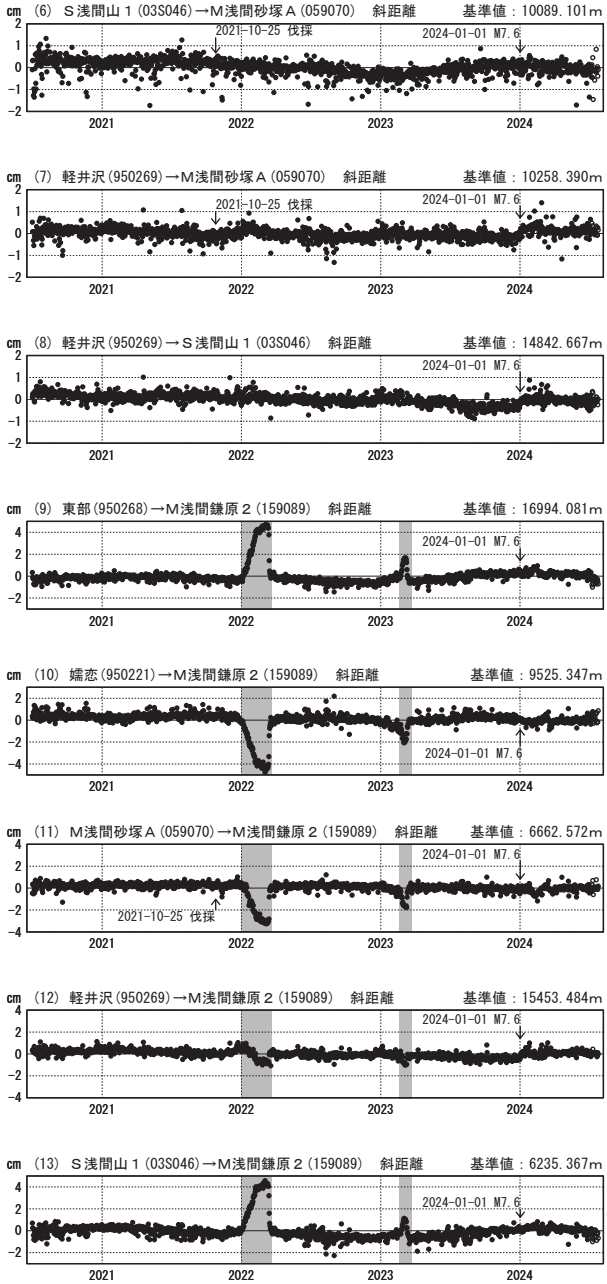

基線変化グラフ

期間: 2023-07-01～2024-07-23 JST

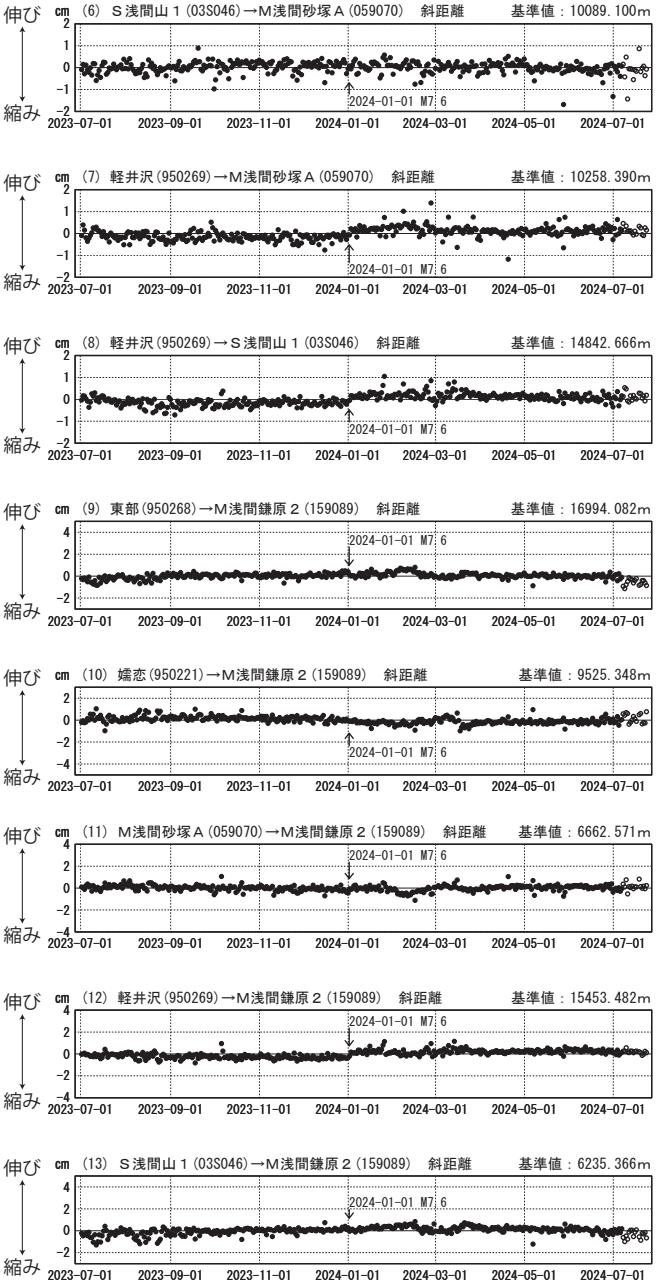

●---[F5:最終解]　○---[R5:速報解]

国土地理院

（注）一部基線で令和６年能登半島地震の影響が見られます。

（注）「Ｍ浅間鎌原２」について
・網掛け期間に見られる急激な変動は、凍上（土壌の凍結による地面の隆起）による装置の傾斜が原因です。