# 桜島周辺の地殻変動

－GEONET(電子基準点等)による連続観測結果－

鹿児島（錦江）湾を挟む「鹿児島郡山」－「鹿児島福山」等の基線で2023年９月頃から見られていたわずかな伸びは、2023年12月頃から停滞しています。桜島島内の「桜島」－「鹿児島２」等の基線で2023年10月頃から見られていたわずかな伸びは、2023年12月頃から停滞しています。

桜島周辺　GNSS連続観測基線図(1)

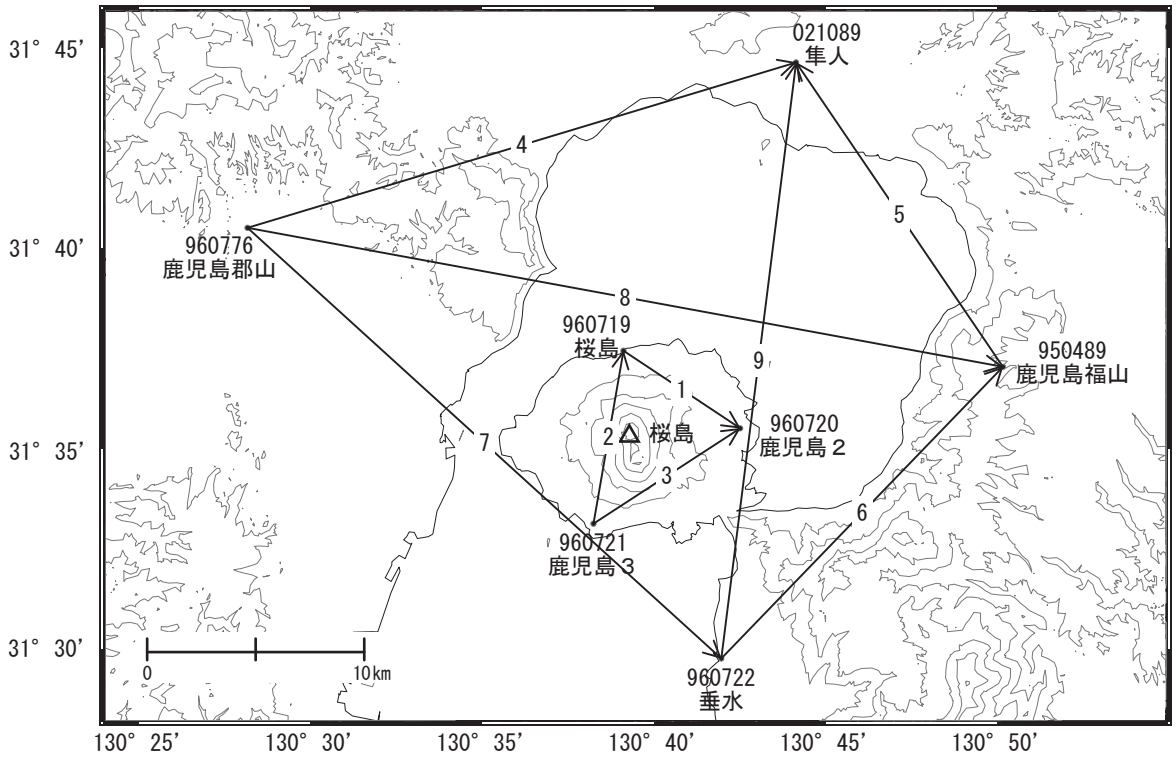


基線変化グラフ

期間: 2020-05-01～2024-05-25 JST

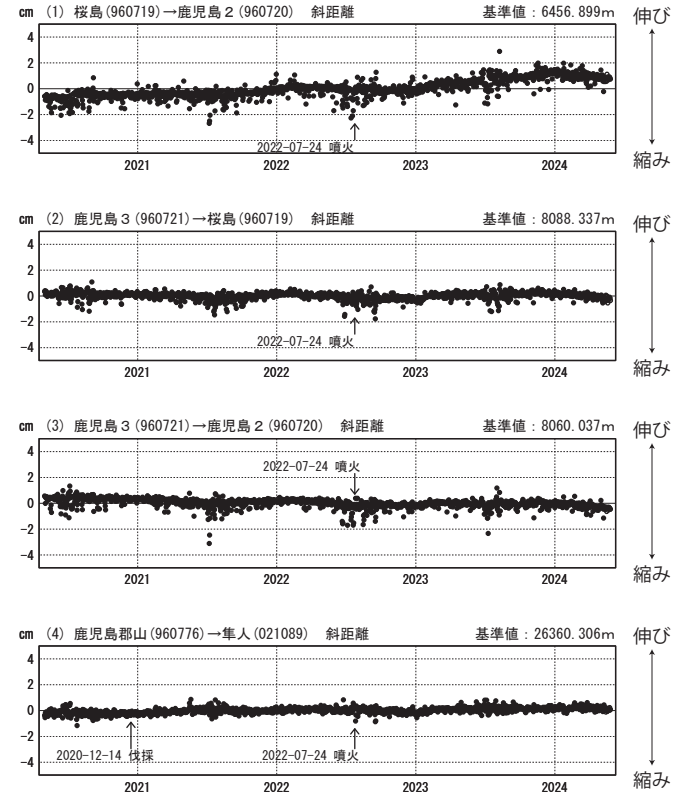


基線変化グラフ

期間: 2023-05-01～2024-05-25 JST

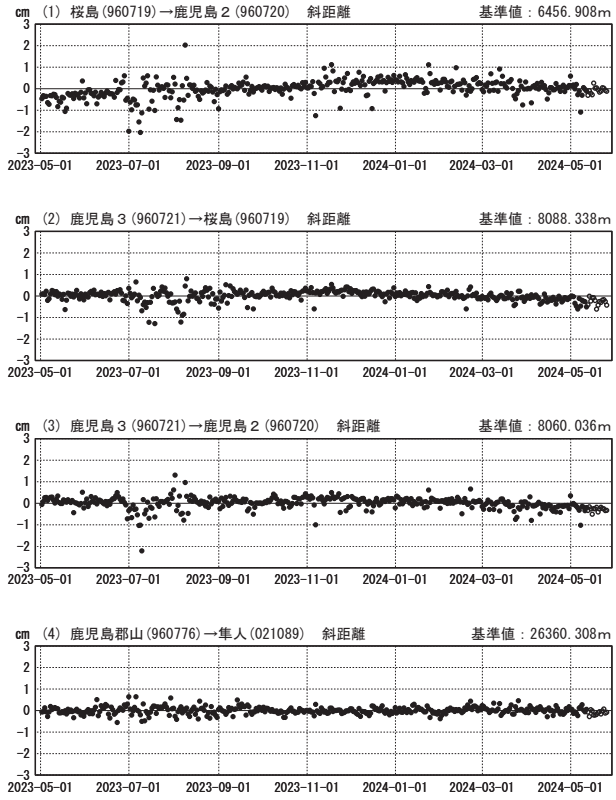


●---[F5:最終解]　○---[R5:速報解]

国土地理院

## 基線変化グラフ

期間: 2020-05-01～2024-05-25 JST

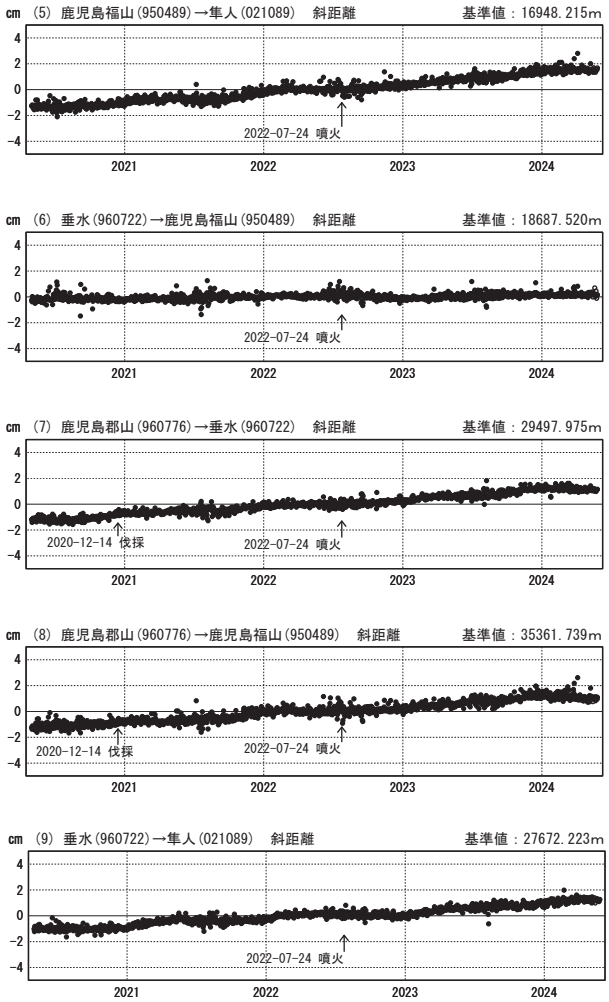


## 基線変化グラフ

期間: 2023-05-01～2024-05-25 JST

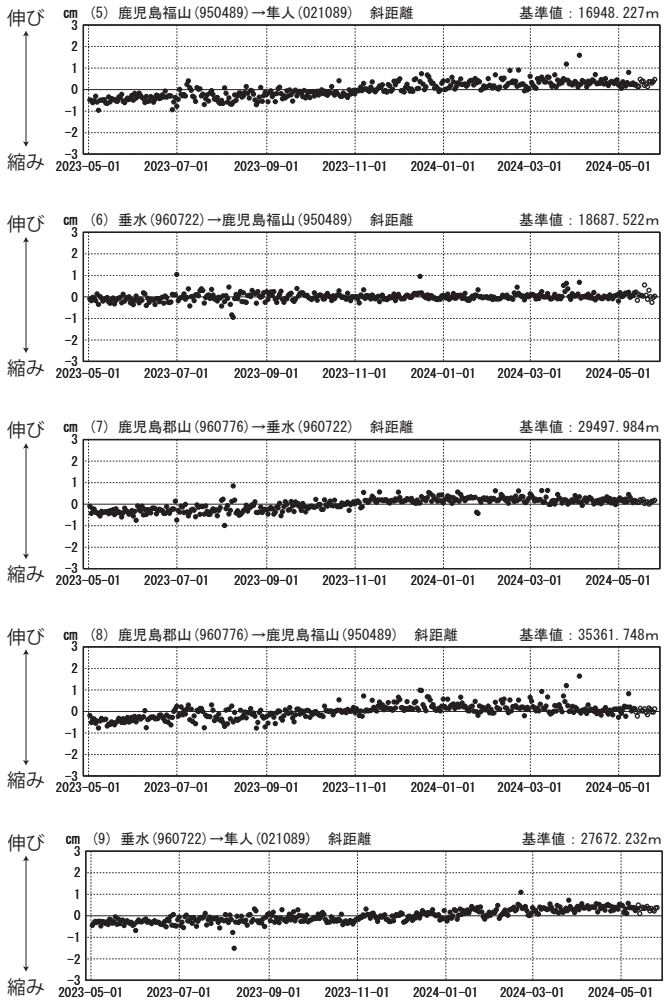


●---[F5:最終解] ○---[R5:速報解]

国土地理院

## 地殻変動（水平：３か月）

基準期間:2024-02-16～2024-02-25[F5:最終解]
比較期間:2024-05-16～2024-05-25[R5:速報解]

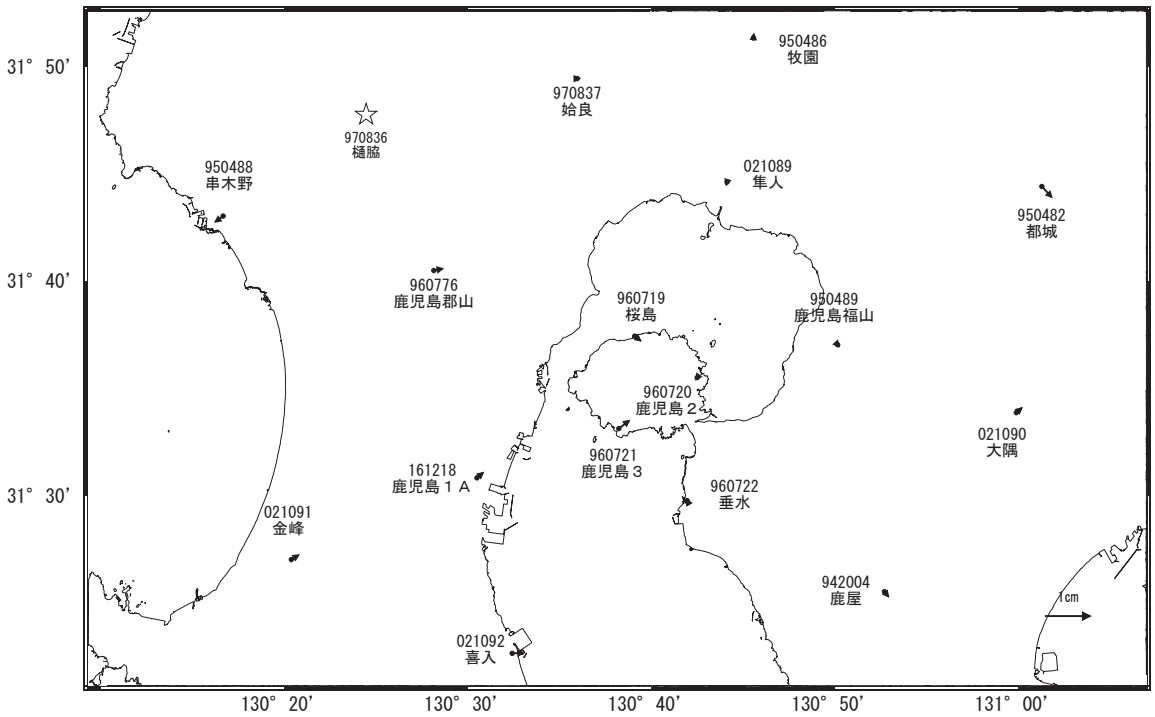


☆ 固定局:樋脇(970836)

国土地理院

# 桜島周辺　GNSS連続観測基線図(2)

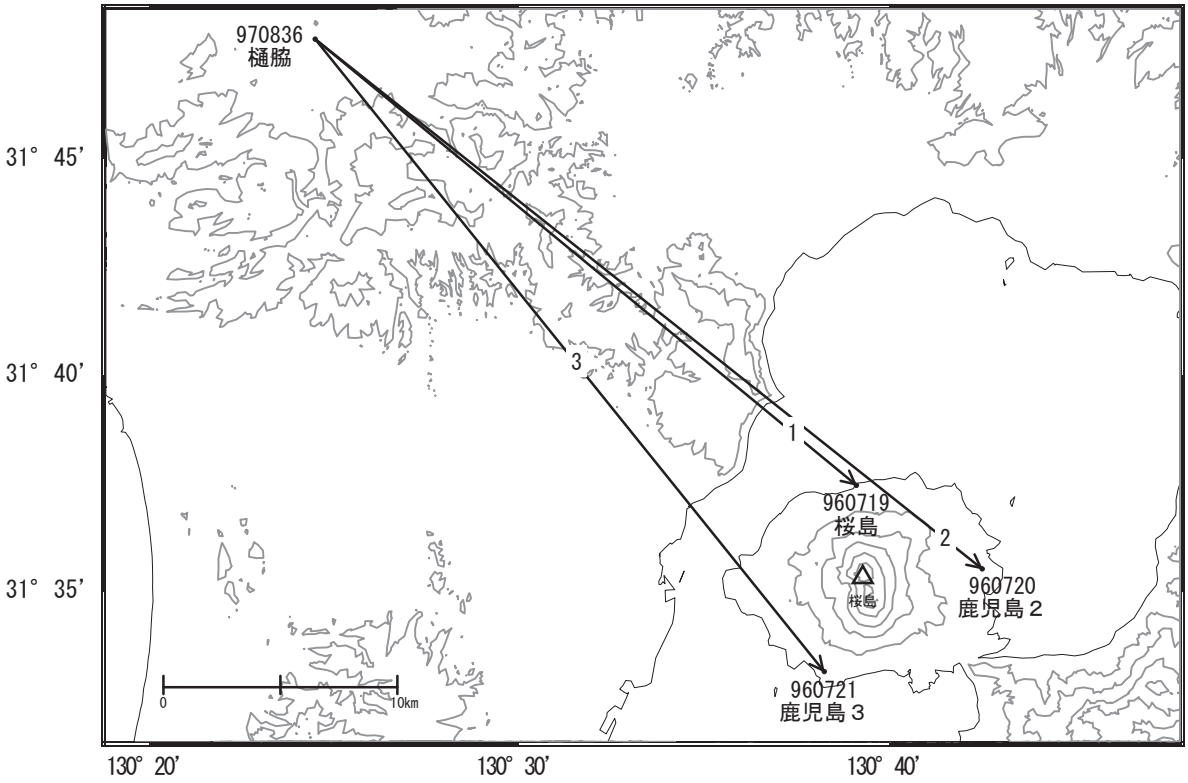


## 比高変化グラフ

期間: 2020-05-01～2024-05-25 JST

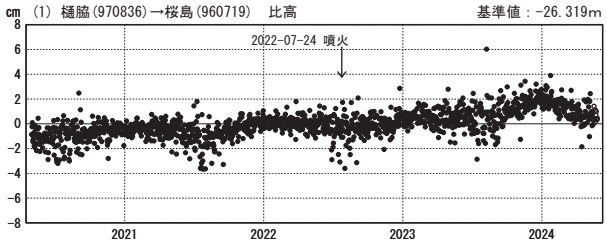


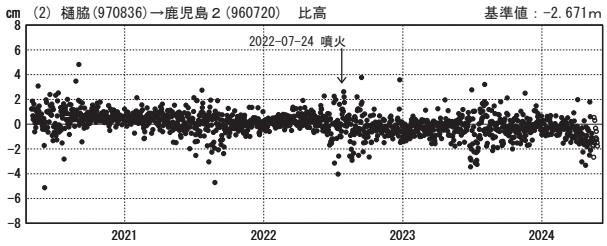


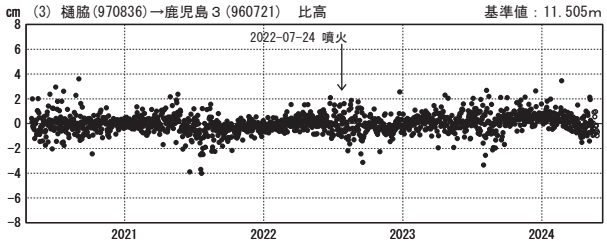


## 比高変化グラフ

期間: 2023-05-01～2024-05-25 JST

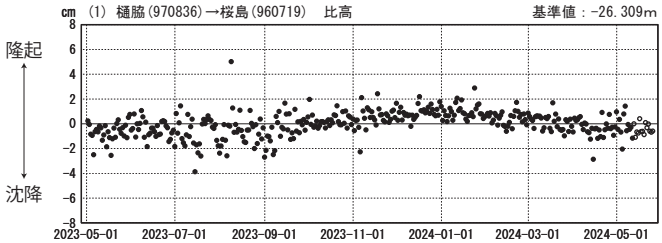


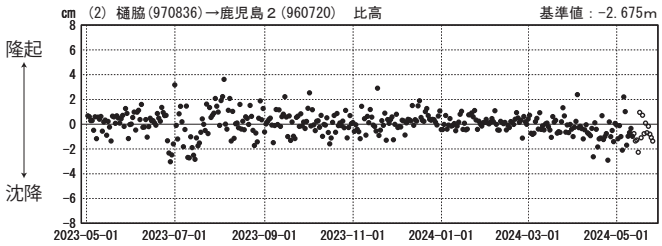


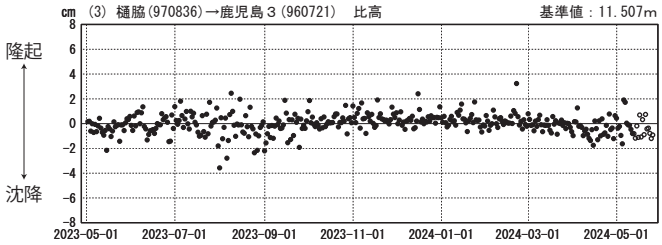


●---[F5:最終解]　○---[R5:速報解]

国土地理院