霧島山周辺の地殻変動

－GNSS連続観測結果－

霧島山周辺では、「えびの」－「牧園」、「牧園」－「都城２」の基線で、2011年12月以降わずかな縮みの傾向が見られていましたが、「えびの」－「牧園」基線で、2013年12月頃から伸びの傾向が見られます。

霧島山周辺　GNSS連続観測基線図

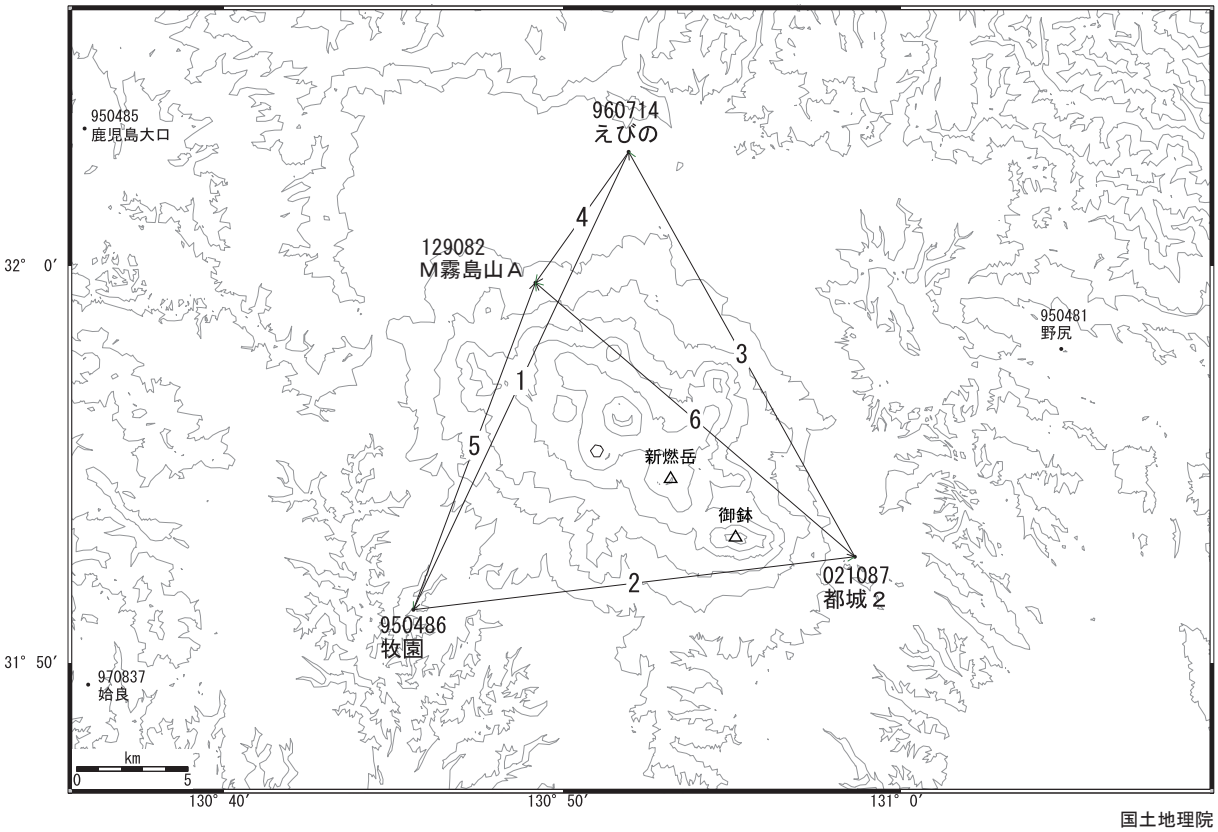

国土地理院

基線変化グラフ

期間: 2010/10/01～2014/07/27 JST

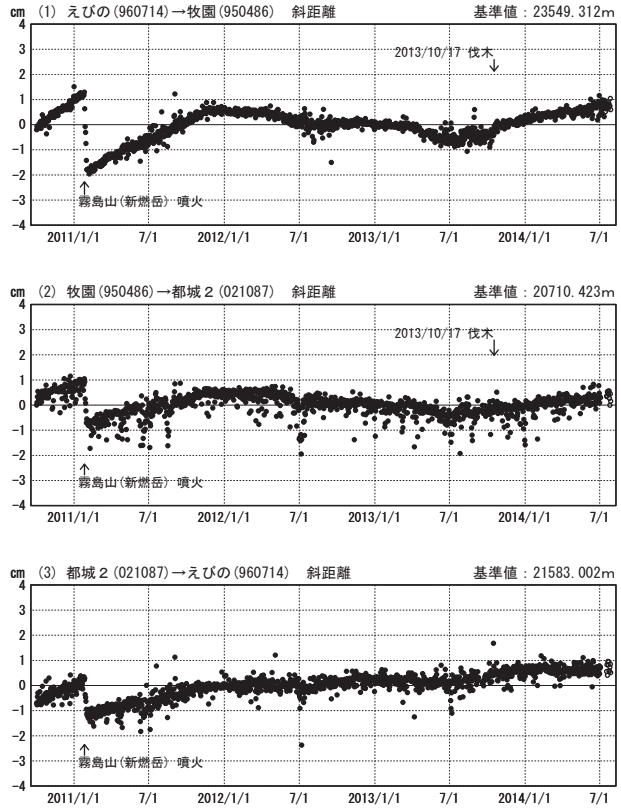

基線変化グラフ

期間: 2012/07/01～2014/07/27 JST

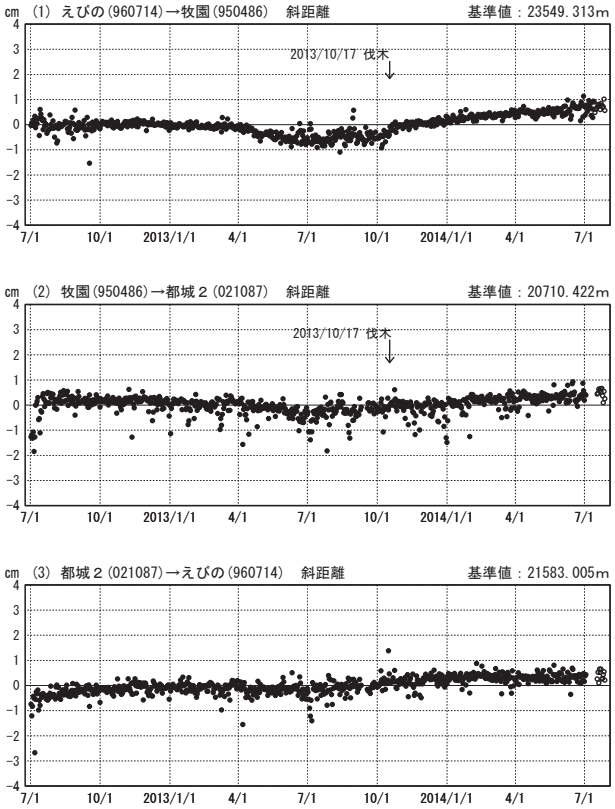

●---[F3:最終解]　○---[R3:速報解]

国土地理院

基線変化グラフ

期間: 2010/10/01～2014/07/27 JST

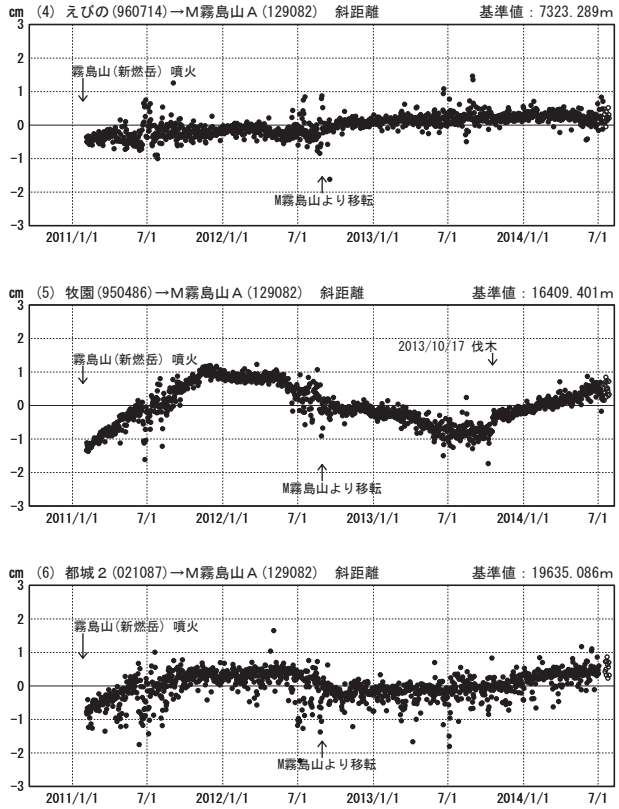

基線変化グラフ

期間: 2012/07/01～2014/07/27 JST

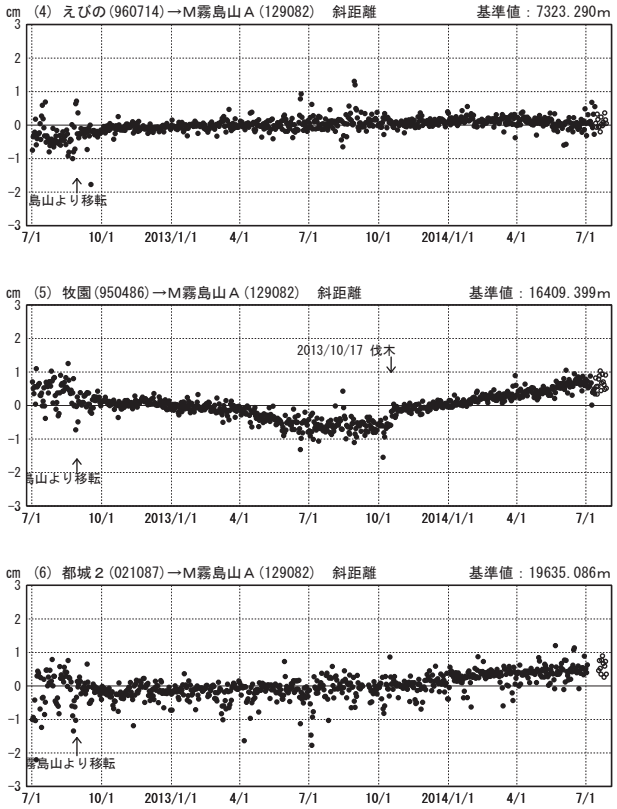

●---[F3:最終解] ○---[R3:速報解]

国土地理院

地殻変動(2014年5月～2014年7月)

基準期間:2014/05/18～2014/05/27[F3:最終解]
比較期間:2014/07/18～2014/07/27[R3:速報解]

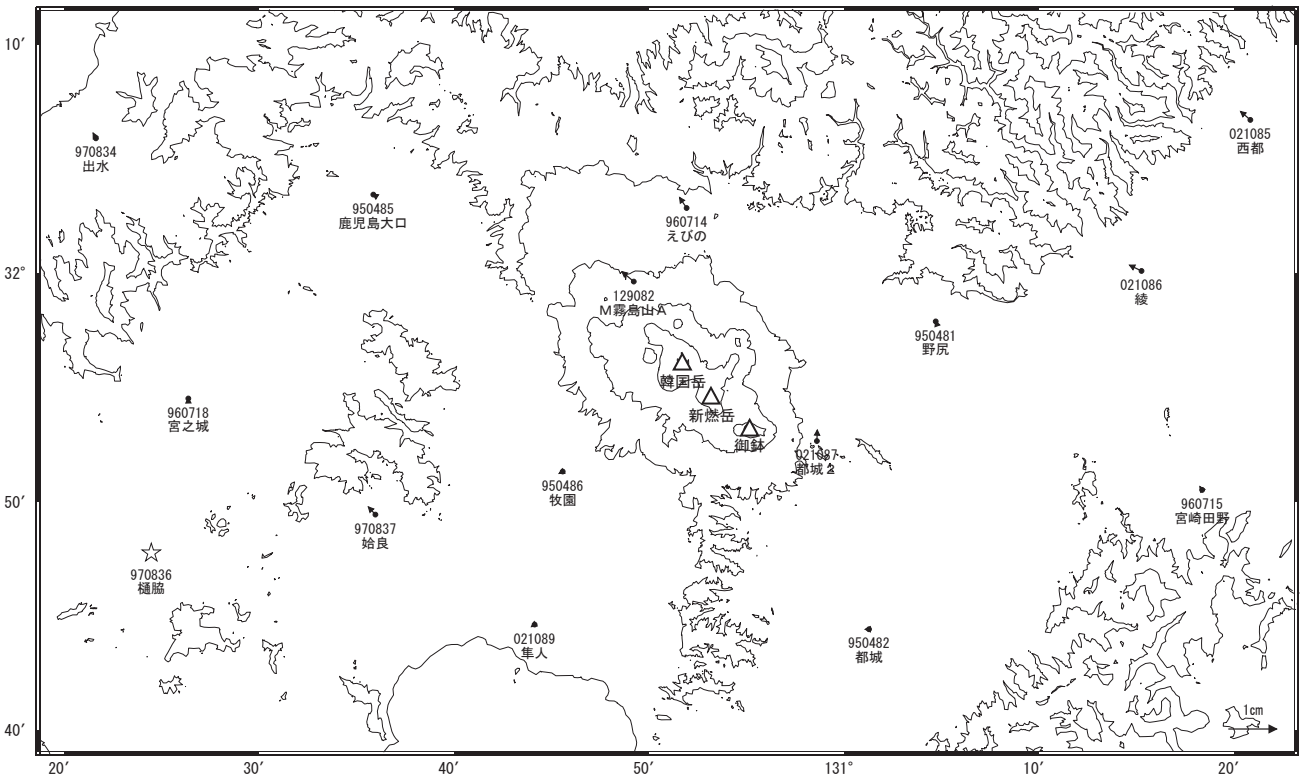

☆ 固定局:樋脇(970836)

国土地理院