基準点明細表 Control Point Particulars

基準点コード Control point code	TRA0000004901	作成日 Creation date : 2013-08-16

地区名 Area	ヒューカ KJUKA	点名 Point No.	4901	図名 Map	1:25,000 220 ヒューカ及びスカーレン 220 KJUKA and SKALLEN		
設置日 Placement date	2007-12-26	年次 Annual	49	設置者 Name	高畑 嘉之 Yoshiyuki TAKABATAKE		
改測日 Resurvey date		年次 Annual		改測者 Name			
楕円体 Ellipsoidal	GRS80	緯度 Latitude	-69° 35′ 31″ .7870		経度 Longitude	39° 43′ 34″ .4820	
座標系 Coordinate system	ITRF2000	X	1715606.216m	Y	1425651.738m	Z	-5955383.820m
平面直角座標 Rectangular plane		X		Y			
楕円体高 Ellipsoidal height	60.921m	水準標高 Elevation by leveling					
備考 Remarks							

重力測量 Gravity Survey						
観測日 Observation date	2007-12-28	年次 Annual	49	観測者 Name	高畑 嘉之 Yoshiyuki TAKABATAKE	
重力値 G-value	982537.60mGal	正規重力値 Normal	982585.58mGal		大気重力補正値 Atm	0.87mGal
ﾌﾘｰｴｱ異常 F.A Free Air anomaly	-34.56mGal	単純ﾌﾞｰｹﾞｰ異常 B Bouguer anomaly			-39.11mGal	
備考 Remarks	標高:40.68m Elevation:40.68m					

地磁気測量 Geomagnetic Survey							
観測日 Observation date		時間 UT		年次 Annual		観測者 Name	
楕円体 Ellipsoidal					座標系 Coordinate system		
全磁力 F Total magnetic force		偏角 D Declination				伏角 I Inclination	
備考 Remarks							

対空標識 Airphoto Signal							
設置日 Placement date		年次 Annual		設置者 Name			
保守日 Maintenance date		年次 Annual		保守者 Name			
形状 Figure	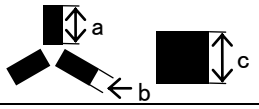 a: m b: m c: m		用途 Use	空撮用 Aerial photograph		色 Color	白 White
備考 Remarks							

刺針 Pricking					
実施日 Execution date		年次 Annual		設置者 Name	
備考 Remarks					

地区名 Area	ヒューカ KJUKA	点名 Point No.	4901

点付近地形図　Map	基準点　Control Point
1:25,000　220 ヒューカ及びスカーレン 220　KJUKA and SKALLEN	

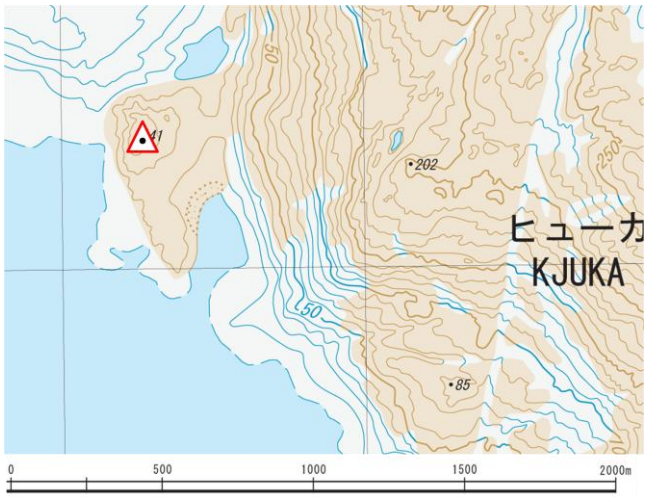

地上写真　Ground Photograph



刺針写真　Pricking Photograph

地区名 Area	

C－No.　　北 N　　C－No.