基準点明細表 Control Point Particulars

基準点コード Control point code	TRA0000000106	作成日 Creation date : 2013-08-16

地区名 Area	スカレビークスハンセン SKALLEVIKSHALSEN	点名 Point No.	106	図名 Map	1:25,000 221 スカーレン 221 SKALLEN		
設置日 Placement date	1971-09-28/10-09	年次 Annual	12	設置者 Name	小林 弘司 Kouji KOBAYASHI		
改測日 Resurvey date	2005-01-15	年次 Annual	46	改測者 Name	森田 和幸 Kazuyuki MORITA		
楕円体 Ellipsoidal	GRS80	緯度 Latitude	-69° 41′ 39″ .9785		経度 Longitude	39° 16′ 04″ .3675	
座標系 Coordinate system	ITRF2000	X	1718719.147m	Y	1405147.055m	Z	-5959507.880m
平面直角座標 Rectangular plane		X		Y			
楕円体高 Ellipsoidal height	226.236m	水準標高 Elevation by leveling					
備考 Remarks							

重力測量 Gravity Survey						
観測日 Observation date	2005-01-16	年次 Annual	46	観測者 Name	森田 和幸 Kazuyuki MORITA	
重力値 G-value	982513.20mGal	正規重力値 Normal	982591.70mGal		大気重力補正値 Atm	0.85mGal
ﾌﾘｰｴｱ異常 F.A Free Air anomaly	-14.01mGal	単純ﾌﾞｰｹﾞｰ異常 B Bouguer anomaly			-37.09mGal	
備考 Remarks	標高:206.26m Elevation:206.26m					

地磁気測量 Geomagnetic Survey							
観測日 Observation date		時間 UT		年次 Annual		観測者 Name	
楕円体 Ellipsoidal					座標系 Coordinate system		
全磁力 F Total magnetic force		偏角 D Declination				伏角 I Inclination	
備考 Remarks							

対空標識 Airphoto Signal							
設置日 Placement date	1982-01-23	年次 Annual	23	設置者 Name	奥山 修一 Shuichi OKUYAMA		
保守日 Maintenance date		年次 Annual		保守者 Name			
形状 Figure	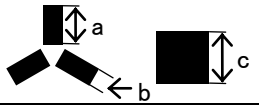 a: 0.9 m b: 0.3 m c: m		用途 Use	空撮用 Aerial photograph		色 Color	白 White
備考 Remarks							

刺針 Pricking					
実施日 Execution date	1982-01-23	年次 Annual	23	設置者 Name	奥山 修一 Shuichi OKUYAMA
備考 Remarks					

地区名 Area	スカレビークスハンセン SKALLEVIKSHALSEN	点名 Point No.	106

点付近地形図　Map	基準点　Control Point
1:25,000　221 スカーレン 221　SKALLEN	

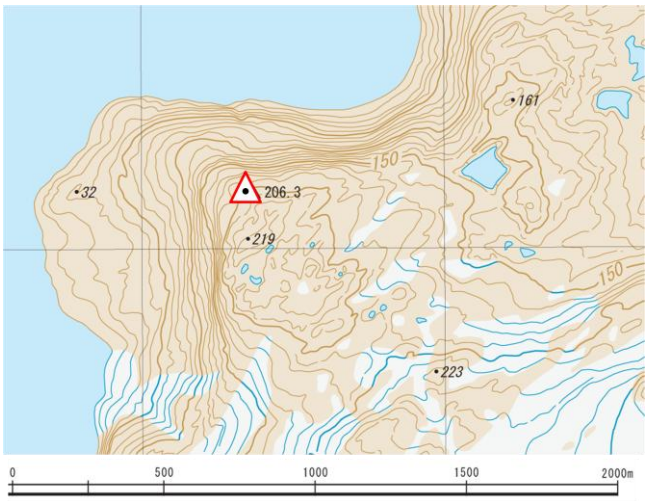

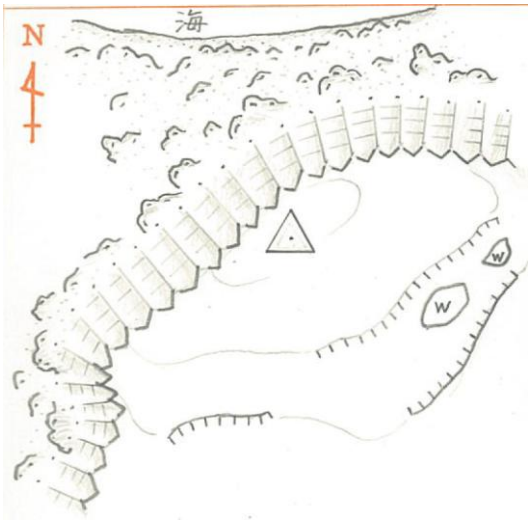

地上写真　Ground Photograph

刺針写真　Pricking Photograph

地区名 Area	

C－No.　　北 N　　C－No.