基準点明細表 Control Point Particulars

基準点コード Control point code		TRA0000000020		作成日 Creation date : 2013-08-16			
地区名 Area	パッダ PADDA	点名 Point No.	20	図名 Map	1:25,000 226 パッダ 226 PADDA		
設置日 Placement date	1960-01-16/02-03	年次 Annual	4	設置者 Name	大橋伸一 柿沼清一 印部英一 S.OHASHI S.KAKINUMA E.IMBE		
改測日 Resurvey date	2010-01-18	年次 Annual	51	改測者 Name	菅原 安宏 Yasuhiro SUGAWARA		
楕円体 Ellipsoidal	GRS80	緯度 Latitude	-69° 36′ 45″ .8050		経度 Longitude	38° 16′ 22″ .8043	
座標系 Coordinate system	ITRF2000	X	1749541.403m	Y	1380366.430m	Z	-5956247.032m
平面直角座標 Rectangular plane		X		Y			
楕円体高 Ellipsoidal height	128.968m	水準標高 Elevation by leveling					
備考 Remarks	ジオイド高 : 19.34m Geoidal height : 19.34m						

重力測量 Gravity Survey						
観測日 Observation date	2010-01-18	年次 Annual	51	観測者 Name	菅原 安宏 Yasuhiro SUGAWARA	
重力値 G-value	982529.04mGal	正規重力値 Normal	982586.87mGal		大気重力補正値 Atm	0.86mGal
ﾌﾘｰｴｱ異常 F.A Free Air anomaly	-23.15mGal	単純ﾌﾞｰｹﾞｰ異常 B Bouguer anomaly			-35.41mGal	
備考 Remarks	標高 : 109.63m Elevation:109.63m					

地磁気測量 Geomagnetic Survey							
観測日 Observation date	1994-01-09	時間 UT	10:06	年次 Annual	35	観測者 Name	池田 尚應 Hisao IKEDA
楕円体 Ellipsoidal	GRS80				座標系 Coordinate system		ITRF2000
全磁力 F Total magnetic force	44145.7nT	偏角 D Declination				伏角 I Inclination	
備考 Remarks							

対空標識 Airphoto Signal							
設置日 Placement date		年次 Annual		設置者 Name			
保守日 Maintenance date		年次 Annual		保守者 Name			
形状 Figure	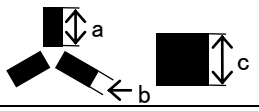	a: m b: m c: m	用途 Use			色 Color	
備考 Remarks							

刺針 Pricking					
実施日 Execution date		年次 Annual		設置者 Name	
備考 Remarks					

地区名 Area	パッダ PADDA	点名 Point No.	20

点付近地形図　Map	基準点　Control Point
1:25,000　226 パッダ 226　PADDA	

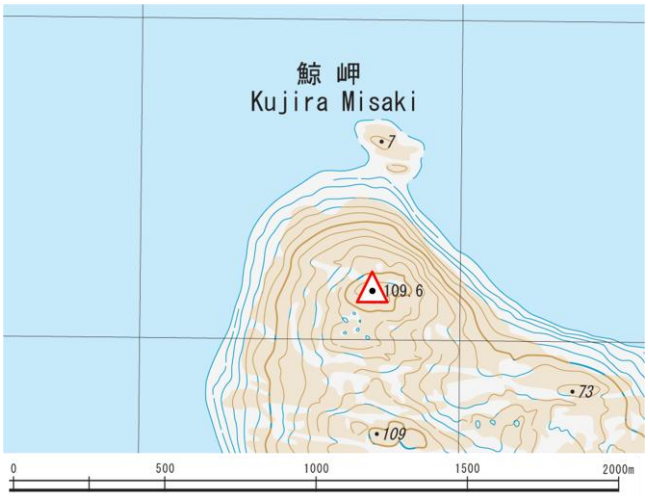

地上写真　Ground Photograph





刺針写真　Pricking Photograph

地区名 Area	

C－No.　　北 N　　C－No.